

LAS Ovtar Slovenskih goric

(naziv LAS)

**STRATEGIJA LOKALNEGA RAZVOJA ZA
LOKALNO AKCIJSKO
SKUPINO LAS Ovtar Slovenskih goric**

Lenart, 27. 1. 2016
1. dopolnitev, 6. 4. 2016
2. dopolnitev, 29. 7. 2016
3. dopolnitev, 22. 9. 2016

Kraj in datum

2. Kazalo

3.	Osebna izkaznica LAS	4
4.	Povzetek SLR	5
5.	Opredelitev območja in prebivalstva zajetega v SLR	6
5.1.	Splošne geografske značilnosti območja LAS	6
5.1.1.	Utemeljitev geografske zaokroženosti in velikost območja	6
5.1.2.	Naravnogeografske značilnosti območja LAS	7
5.1.3.	Strukturne danosti območja LAS	9
5.1.4.	Opremljenosti z osnovnimi storitvami	10
5.1.5.	Okolje, prostor in infrastruktura	11
5.2.	Gospodarski položaj območja LAS	16
5.2.1.	Poslovni subjekti na območju LAS	16
5.2.2.	Kmetijstvo	17
5.2.3.	Turizem	21
5.2.4.	Stopnja brezposelnosti na območju LAS	23
5.3.	Demografske in sociološke značilnosti	23
5.3.1.	Število in gostota prebivalcev	23
5.3.2.	Gibanje števila prebivalstva	24
5.3.3.	Izobrazbena struktura	26
5.3.4.	Stanje na področju kulture	26
5.3.5.	Opis ranljivih skupin	27
5.4.	Opredelitve za urbana območja in problemsko območje LAS	28
5.4.1.	Urbana območja LAS	28
5.4.2.	Problemsko območje LAS	30
5.5.	Izkušnje z izvajanjem programa LEADER	30
5.5.1.	Uspešni zaključeni projekti v obdobju 2007–2013	31
5.5.2.	Opis in možnosti izrabe obstoječih razvojnih struktur na območju LAS	32
6.	Analiza razvojnih potreb in možnosti območja LAS, vključno z analizo prednosti, slabosti, priložnosti in nevarnosti	33
7.	Podroben opis tematskih področij ukrepanje	40
8.	Opis in način doseganja ter zasledovanja horizontalnih ciljev Evropske unije	42
9.	Opis SLR in njenih ciljev vključno z določitvijo mejnikov in ciljnih vrednosti kazalnikov	43
9.1.	Razvojna vizija območja LAS Ovtar Slovenskih goric	43
9.2.	Strateški cilji razvoja območja LAS Ovtar Slovenskih goric	44
9.3.	Potrebe in specifični cilji po tematskih področjih, predvidene aktivnosti za doseganje posameznih ciljev ter kazalniki učinka in rezultata posameznega sklada	44
9.4.	Celovit in inovativen značaj SLR, hierarhija ciljev ter okoljski učinki rezultatov	49

9.4. Intervencijska logika SLR po tematskih področjih, specifičnih ciljih, ukrepih, kazalnikih rezultata, finančni vrednosti in dinamiki črpanja – za posamezni sklad (WKSRRP, ESRR) .52	
10. Opis postopka vključitve skupnosti v pripravo SLR.....	56
10.1. Izvedba javnih delavnic	57
10.2. Usklajevanje SLR.....	58
10.3. Prejete ideje s terena – izhodišča za pripravo SLR	58
11. Akcijski načrt, iz katerega izhaja opis prenosa ciljev v ukrepe, odgovornost za izvajanje ukrepov, vključno s časovno opredelitvijo letnih aktivnosti.....	59
12. Opis sistema spremljanja in vrednotenja SLR	64
12.1. Teme in aktivnosti vrednotenja.....	64
12.2. Sistem zagotavljanja podatkov sistem za zbiranje, shranjevanje in obdelavo podatkov o spremljanju SLR in priprava poročil	65
12.3. Terminski načrt vrednotenja	66
12.4. Uporabljeni viri podatkov	66
12.5. Načini obveščanja javnosti o rezultatih vrednotenja	66
12.6. Mehanizmi za spremljanje uporabe rezultatov vrednotenja	66
13. Opis postopka določitve vodilnega partnerja LAS in opis kadrovske kapacitete, finančni viri, izkušnje in znanje.....	67
13.1. Opis postopka določitve vodilnega partnerja	67
13.2. Predstavitve vodilnega partnerja	67
14. Opis nalog, odgovornosti in postopkov sprejemanja odločitev organov LAS	70
15. Merila za izbor operacij in opis postopka izbora operacij	74
15.1. Javni poziv	75
15.2. Obravnava in postopek odobritve operacij	77
16. Finančni načrt, vključno s finančno razdelitvijo po zadevnih skladih iz te uredbe v skladu s finančnim okvirjem	84
16.1. Določitev finančnega okvira LAS po skladih.....	84
16.2. Določitev finančnega okvirja za sklad EKSRP	84
16.3. Določitev finančnega okvirja za sklad ESRR.....	85
16.4. Določitev glavnega sklada	85
16.5. Razdelitev sredstev po načrtovani odobritvi	86
16.6. Opredelitve za problemsko območje	88
17. Priloge.....	89

3. Osebna izkaznica LAS

Naziv LAS	LAS Ovtar Slovenskih goric		
Naslov LAS	Trg osvoboditve 9, 2230 Lenart v Slovenskih goricah		
Naslov varnega elektronskega predala	lasovtar@vep.si		
Spletna stran LAS	www.lasovtar.si		
Predsednik LAS	Mitja Horvat, predsednik		
	Petra Pucko, podpredsednica		
Vodilni partner LAS	Razvojna agencija Slovenske gorice, d.o.o. (v nadaljevanju RASG)		
Naslov vodilnega partnerja LAS	Trg osvoboditve 9, 2230 Lenart v Slovenskih goricah		
Številka transakcijskega računa LAS	SI56 1910 0001 0160 610 (DBS, d. d.)		
Velikost območja LAS	402,90 km ²		
Število prebivalcev LAS	43.078		
Število občin	10		
Vključene občine (naštejte)	Benedikt, Cerkvenjak, Duplek, Lenart, Pesnica, Sveta Ana, Sveta Trojica v Slovenskih goricah, Sveti Andraž v Slovenskih goricah, Sveti Jurij v Slovenskih goricah, Šentilj		
Problemsko območje ali območje ZTNP-1 (označi)	DA	NE Območje občine Pesnica	
Kohezijska regija	vzhodna		
SLR bo financirana (označi)	EKSRP	ESRR	ESPR
Glavni sklad (označi)	EKSRP	ESRR	ESPR
Datum ustanovitve lokalnega partnerstva	13. 1. 2016		
Število članov LAS	36 zadnje stanje (15 podpisnikov pogodbe + 11 novih partnerjev)		

4. Povzetek SLR

Strategijo lokalnega razvoja (v nadaljevanju SLR) za programsko obdobje 2014–2020 smo oblikovali v okviru lokalnega partnerstva na območju desetih občin: Benedikt, Cerkevjak, Duplek, Lenart, Pesnica, Sveta Ana, Sveta Trojica v Slovenskih goricah, Sveti Andraž v Slovenskih goricah, Sveti Jurij v Slovenskih goricah in Šentilj ter se povezali v lokalno akcijsko skupino – LAS Ovtar Slovenskih goric (v nadaljevanju LAS). Območje LAS predstavlja zaokroženo geografsko in funkcionalno celoto, ki jo določajo enake naravne značilnosti, skupna zgodovina in notranja družbena povezanost.

Občine se že vrsto let razvojno in projektno povezujejo, pristop LEADER in nov ukrep CLLD pa nam bosta omogočila učinkovitejše in bolj usklajeno izvajanje razvojnih nalog urbanega in podeželskega območja ob zavedanju, da brez sodelovanja lokalnega prebivalstva in pomoči vseh akterjev, ne bo mogoče realizirati programov in operacij.

Pri nastajanju dokumenta so kot vsebinska izhodišča služili do sedaj izvedeni projekti, določene strokovne podlage ter predlogi, ki so se oblikovali med postopkom nastajanja razvojnega dokumenta. Poleg izdelave dokumenta so vzporedno potekale tudi aktivnosti nabora projektne ideje, ki so služile za oblikovanje osrednjega vsebinskega dela SLR.

Prav tako je hkrati potekal proces vzpostavljanja partnerstva med javnim, zasebnim, ekonomskim in nevladnim sektorjem z namenom oblikovanja skupnih programov in operacij, ki bodo prispevali k celostnemu razvoju podeželja na območju.

Z *blagovno znamko Ovtar* želimo nadaljevati sistem uporabe imena, ki podjetjem, društvom in kmetijskim gospodarstvom služi za promocijo izdelkov in pridelkov, ki predstavljajo avtohtonost, kvaliteto in tradicijo. Z izkoriščanjem *blagovne znamke Ovtar*, ki je zaščitena pri Uradu za intelektualno lastnino od leta 2007, želimo območje LAS še naprej prepoznavati kot območje specifične ponudbe (trajnostne zaposlitve v območju LAS), mreženja dogodkov in aktivnega preživljanja prostega časa.

Ovtar predstavlja in promovira tudi številne prireditve, dogodke, priznanja, spominke in druge aktivnosti, kjer se predstavlja *Ovtarjeva ponudba* – mreža ponudnikov območja Slovenskih goric; ta je nadgradnja večletnega dela, ki je že in še bo obrodilo sadove v pestrejši ponudbi pridelkov in izdelkov s kmetij ter pripomoglo k prepoznavnosti kmetij in območja, h kakovostnejši turistični ponudbi na podeželju in k oblikovanju novih tržnih priložnosti v okviru lokalne samooskrbe.

Dolgoročno bo izvajanje ukrepov dokumenta prispevalo k večji blaginji ljudi iz osrčja Slovenskih goric. Dokument je usklajen in komplementaren z Območnim razvojnim programom Območnega razvojnega partnerstva Slovenske gorice za 2014–2020, Regionalnim razvojnim programom za Podravsko razvojno regijo 2014–2020 (RRP) in Programom razvoja podeželja Republike Slovenije 2014–2020 (PRP), Partnerskim sporazumom med Slovenijo in Evropsko komisijo za obdobje 2014–2020 ter Operativnim programom za izvajanje evropske kohezijske politike v obdobju 2014–2020 (OP KP).

5. Opredelitev območja in prebivalstva zajetega v SLR

5.1. Splošne geografske značilnosti območja LAS

5.1.1. Utemeljitev geografske zaokroženosti in velikost območja

Območje LAS je teritorialno, naravno - geografsko in funkcijsko zaokrožena enota, ki leži v Zahodnih Slovenskih goricah. Obsega območje desetih občin: Benedikt, Cerkevjak, Duplek, Lenart, Pesnica, Sveta Ana, Sveta Trojica v Slovenskih goricah, Sveti Andraž v Slovenskih goricah, Sveti Jurij v Slovenskih goricah in Šentilj. Površina območja znaša 402,9 km². Po podatkih SURS je na dan 1. 7. 2014 na območju LAS živel 43.078 prebivalcev, povprečna gostota poselitve na območja LAS znaša 106,92 prebivalca na km².

Območje ima več skupnih razvojnih problemov in izzivov, ki jih prepoznamo v raznovrstni rabi zemljišč, v razdrobljeni zemljiško-posestni strukturi, v staranju prebivalcev in v neizkoriščenosti razvojnih možnosti.

Prostorsko, socialno-geografsko in funkcijsko povezanost območja kažejo naslednji podatki:

- leži v Zahodnih Slovenskih goricah, med rekama Dravo in Muro;
- večji del območja gravitira v Lenart v Slovenskih goricah, ki je upravno, gospodarsko, zgodovinsko in kulturno središče Slovenskih goric;
- povezujejo ga dejavnosti nekaterih upravnih institucij: Upravna enota Lenart, Center za socialno delo Lenart in Pesnica, Zavod RS za zaposlovanje – Urad za delo Lenart in Pesnica;
- povezujejo ga dejavnosti drugih razvojnih institucij: RASG, KGZS Zavod Ptuj, KGZS Zavod Maribor;
- v pokrajinski strukturi prevladuje kmetijska raba: poljedelstvo in živinoreja v ravninskem delu ter vinogradništvo in sadjarstvo na gričevnatem delu;
- razmeroma dobro razvita prometna infrastruktura, ki omogoča povezovanje znotraj območja in s sosednjimi regijami oz. sosednjimi državami;
- ukrepi razvojne politike na podeželju in 68 različnih projektov, ki so bili v programskem obdobju 2007–2013 izvedeni v okviru LAS.

Tabela 5.1.1.-1: Površina, število prebivalcev in gostota poselitve v občinah območja LAS, 1. 7. 2014

Šifra občine	Občina	Površina (km ²)	Št. prebivalcev	Gostota preb. (št. preb./km ²)
148	Benedikt	24,1	2464	102,24
153	Cerkvenjak	24,5	2032	82,94
026	Duplek	40,0	6788	169,70
058	Lenart	62,1	8246	132,79
089	Pesnica	75,8	7534	99,39
181	Sveta Ana	37,2	2332	62,69
204	Sveta Trojica v Slovenskih goricah	25,9	2060	79,54
182	Sveti Andraž v Slovenskih goricah	17,6	1156	65,68
210	Sveti Jurij v Slovenskih goricah	30,7	2066	67,30
118	Šentilj	65,0	8400	129,23
	LAS Ovtar	402,9	43.078	106,92

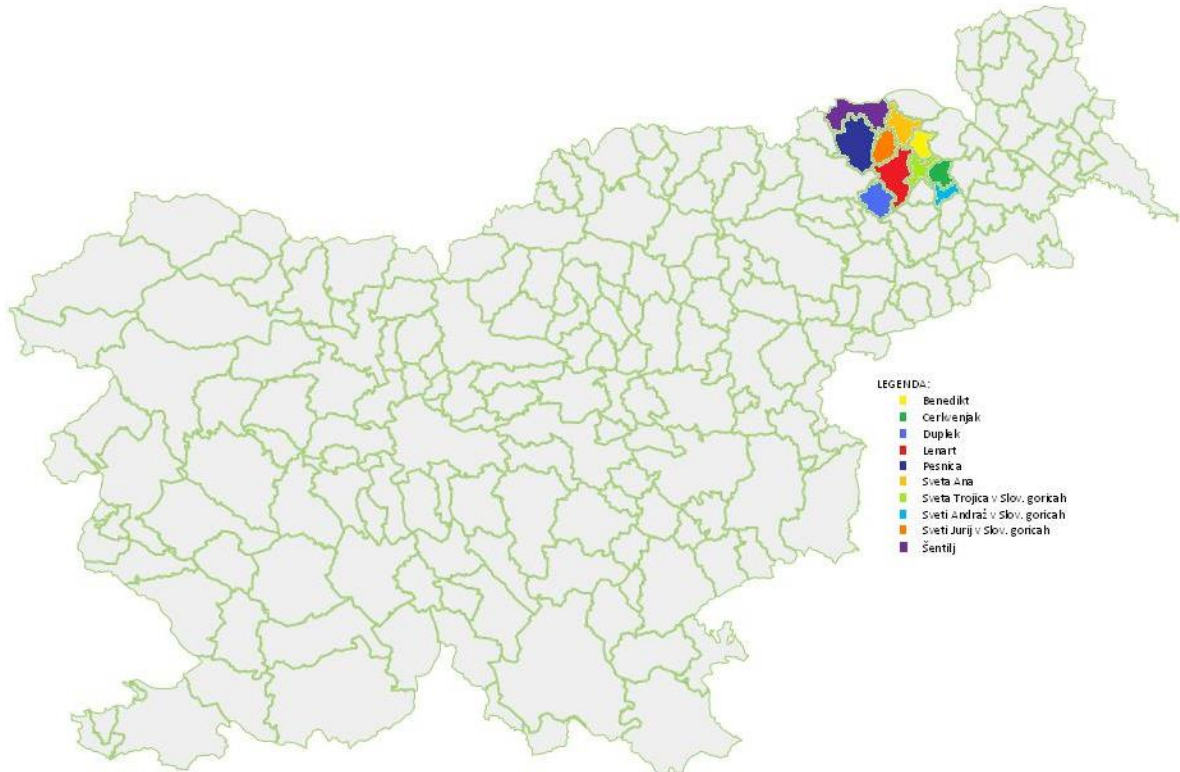
Vir: SURS, 2016.

Obravnavano območje LAS določajo naslednje skupne značilnosti:

- **naravna raznolikost:** nižinski svet ob rekah Dravi, Pesnici in Muri ter gričevnat svet Slovenskih goric;
- **neenakomerna poselitev** – razpršena poselitev v gričevnatem svetu Slovenskih goric, koncentracija prebivalstva v nižinskem svetu;
- **hitro spreminjanje gospodarske in socialne strukture podeželskih naselij** (spreminjanje morfološke in funkcijske zgradbe naselij ter sestave prebivalstva);
- **različna raba zemljišč** – intenzivna raba in urbanizacija na eni ter ekstenzivna raba in opuščanje obdelave na drugi strani;

- **strukturni problemi v kmetijstvu** – drobna zemljiško-posestna struktura, nizka tržna usmerjenost, slabo izkoriščeni naravni in družbeni viri, nepovezanost ...);
- **gospodarska stagnacija** (nezaposlenost, ni investicij, odliv mladih in izobraženih ...);
- **naravne, arheološke in zgodovinske vrednote ter pomembna kulturna in etnografska dediščina** (arhitektura, običaji, domača obrt, biotska raznovrstnost).

Slika 5.1.1.-1: Lokacija območja LAS na nacionalni ravni



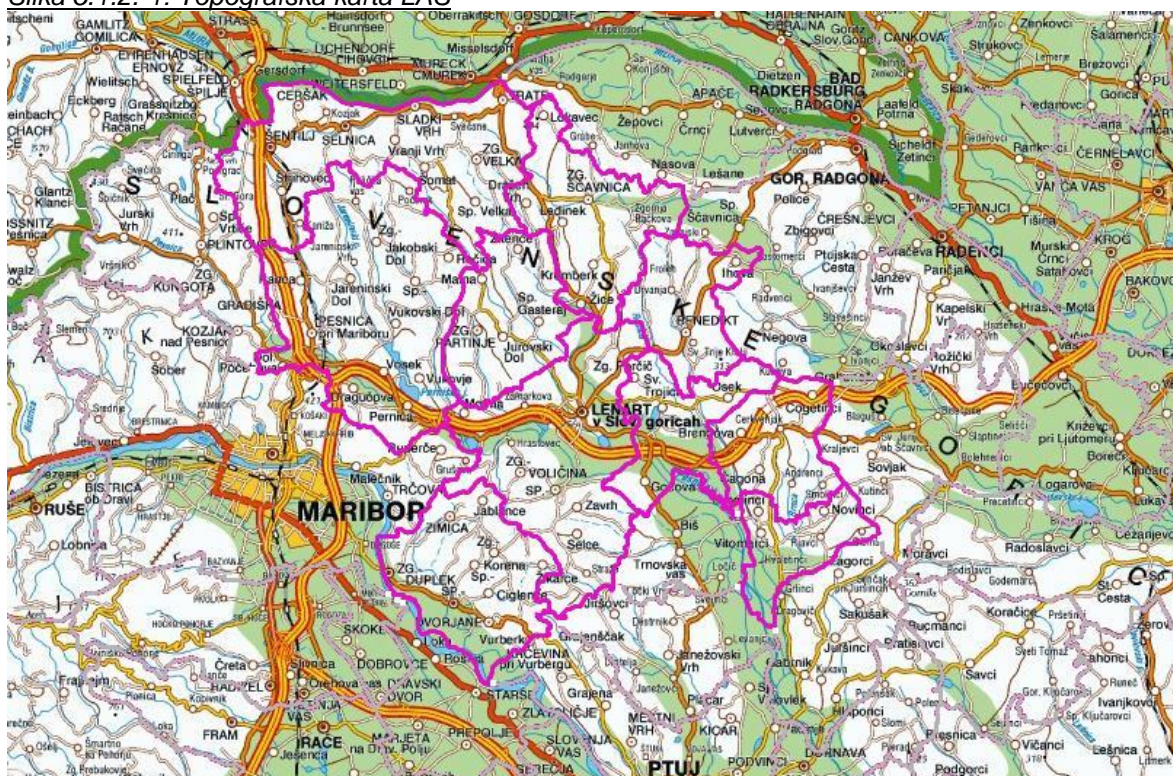
Prirejeno po viru: <https://skupnostobcin.si/podatki/zemljevid-obcin-tabela/>

5.1.2. Naravnogeografske značilnosti območja LAS

Območje leži v Zahodnih Slovenskih goricah. Slovenske gorice s površino okrog 1.017 km² predstavljajo največje slovensko gričevje. Vrhovi gričevja segajo do 300 ali 400 m nadmorske višine. Slovenske gorice na vzhodu in severu mejijo na reko Muro, na severozahodu na Apaško polje, na zahodu na reko Dravo, na jugu segajo do meje s Hrvaško. Za regijo je značilno subpanonsko podnebje z izrazitim toplotnim preobratom.

Slovenske gorice sestavljajo nizka slemena in griči v smeri od severozahoda proti jugovzhodu. Glavna vodna žila je reka Pesnica s svojimi pritoki. Zaradi tektonskega ugrezjanja je območje ob srednjem toku Pesnice s pritokoma Drvanjo in Velko precej nižje. Rečne doline so zelo široke, slemena pa dolga in položna. Vsa večja naselja in obdelovalne površine so umaknjene na sušnejše robove dolin. V geološkem pogledu pripadajo Slovenske gorice Panonskemu bazenu, ki ga je v preteklosti zalivalo Panonsko morje. Osrednji, nižani del Slovenskih goric se je najmanj nagubal, zato pa je prišlo do več navpičnih premikov. Za kamninsko sestavo Osrednjih Slovenskih goric so značilne neogenske usedline, ki so slabo sprejete in zato slabo odporne proti delovanju zunanjih sil. Prevladujejo peski, gline in laporji, manj pa je peščenjakov in apnencev. Litotamnijski apnencev je najodpornjša kamnina tega območja, zaradi svoje trdnosti in prepustnosti za vodo gradi izpostavljene vrhove pa tudi manjše zakrasele planote. Življenje na območju in razvojne priložnosti območja so že od nekdaj pogojene in spodbujene z vodami na območju. Na severu z reko Muro, ki območje loči od sosednje države Avstrije, na jugozahodu z reko Dravo, vzdolž osrednjega dela pa z reko Pesnico in njenimi kapilarnimi pritoki. Slovenske gorice imajo precej gosto rečno mrežo, vodni pretok Pesnice in ostalih potokov močno niha. Največji pretok je spomladi (marca) zaradi snežnice in dežja, drugi višek pa je jeseni (novembra). Pred regulacijami je Pesnica redno poplavljala. V Pesniški dolini najdemo številna jezera: Perniško jezero, Pristavo, Komarnik, Radeško in Trojiško jezero.

Slika 5.1.2.-1: Topografska karta LAS



Prيرهjeno po viru: http://www.geopedia.si/#T105_x499072_y112072_s9_b4.

O bogastvu mineralnih vod v Slovenskih goricah obstajajo pisni viri že iz 16. stoletja. Sistematični pregled najstarejših člankov na temo mineralnih vod na Štajerskem je podal Ciril Šlebinger leta 1932. Avtor omenja izvire mineralnih vod v lhovi, Benediktu v Slovenskih goricah, Spodnjih in Zgornjih Žerjavcih in Lormanju. Domačini mineralne vode navadno imenujejo slatina. Bogastvo mineralnih vod še ni dovolj izkoriščeno v turistične namene. Eno bolj raziskanih območij je v okolici Benedikta. Tam se nahajajo tri vrtine mineralnih vod: slatina Helena, slatina Pavla in slatina Ana. Geologi jih uvrščajo med izvire, ki se razprostirajo na štajerski termalni črti in od Topolšice do Rogaške Slatine. Leta 2003 se je Občina Benedikt odločila, da naredi vrtino za termalno vodo. Rezultati so bili odlični tako glede vodnatosti kot tudi glede kakovosti. V načrtu je gradnja Term Benedikt. Predvideva se izgradnja kompleksa, ki se deli na tri glavne programske sklope: hotel s termami (wellnes), apartmajsko naselje ter športni, rekreacijski in parkovni program.

Sliki 5.1.2.-2,3: Značilna pokrajina Slovenskih goric



Vir: Arhiv LAS.

Podnebje je prehodno panonsko celinsko podnebje, od zahoda proti vzhodu se večajo temperaturne razlike, zmanjšuje pa se količina padavin. Dolinska dna imajo v povprečju nižje temperature kot sosednja pobočja in vrhovi, kar omogoča nastanek toplotnega obrata in razširjenost vinske trte.

Povprečna količina padavin je med 900 in 1000 mm, višja je na privetnih slemenih. Večina padavin pade med majem in septembrom, najmanj namočena pa je zima.

Prsti v Slovenskih goricah so zelo raznolike saj so nastale zaradi vpliva številnih naravnih dejavnikov in človeka. Na peščenih, ilovnatih in glinastih kamninah je nastala kislj rjava prst. Na peščeno-prodnatih rečnih nanosih je revna peščena prst, na bolj glinastih pa so za obdelavo pretežke prsti. Na holocenskih ravninah so bile srednje in močno oglejene prsti, ki so se po hidromelioracijah, globokem oranju in apnenju razvile v razvite hidromeliorirane prsti.

Od naravnega rasti prevladuje listnati gozd bukve, belega gabra in hrasta doba. Človek je v preteklosti gozdove močno izkrčil ali pa spremenil njihovo sestavo. Danes gozdovi prekrivajo samo še četrtno površja. Jelša in vrba sta ohranjeni samo na melioriranih tleh. Od iglavcev je avtohtoni samo rdeči bor; smreka, jelka in macesen so se sem razširili iz alpskega sveta. Na litotamnijskih apnencih najdemo kakovostne bukove gozdove pri Hrastovcu v Slovenskih goricah, Oseku in Benediktu.

Vir: Poglavje 5.1.2. je povzeto po spletni strani: <http://rasg.si/turizem/>.

5.1.3. Strukturne danosti območja LAS

Območje LAS sestavlja reliefno razgiban gričevnat svet osrednjih in zahodnih Slovenskih gor. Mejo na severu z Avstrijo določa reka Mura, na zahodu reka Drava. Razgibano gričevnato območje Slovenskih gor je prepoznano predvsem po kmetijski rabi v sadjarstvu, vinogradništvu in živinoreji. V nižinskih predelih je območje bogato z vodotoki, jezeri; v Pesniški dolini, doline reke Ščavnice, Drave in Mure pa prevladuje intenzivno poljedelstvo. Na manjših kmetijah, ki so še ostale (veliko jih je žal v preteklosti že propadlo) je ohranjena tradicionalna slovenjegoriška kulturna krajina z ekstenzivno kmetijsko rabo: z ekstenzivnimi travniki, visokodebelnimi sadovnjaki, gozdovi na severnih pobočjih, nereguliranimi potoki in zamočvirjenimi deli dolin, ki so bivališče nekaterim ogroženim vrstam živali in rastlin. Nekateri od teh predelov spadajo tudi pod območje Nature 2000.

Slovenske gorice so ena najbolj individualiziranih krajin in največje zaokroženo gričevje na Slovenskem. Podolgovate, domala premočrtne rečne doline oblikujejo značilno pokrajino dolov (kot sta npr. Jurovski Dol in Spodnji Jakobski Dol). Vzdož najdaljših in najširših dolov tečejo potoki Velka, Globovnica in Jakobski potok. Samo tod najdemo nekoliko večja strnjena naselja, sicer so kmetije na gosto razporejene v dolgih nizih po slemenih goric. Medobčinsko urbano središče območja LAS predstavlja Lenart v Slovenskih goricah, zraven katerega mu sledijo še večja urbana območja: Duplek, Pesnica in Šentilj ter druga urbana območja vključenih občin – opredelitev v poglavju 5.4.1.

Krajinska raznolikost in neobremenjenost območja z industrijo daje območju velike potencialne za trajnostne oblike gospodarstva s kmetijstvom in turizmom. Razvoj podeželja in urbanih območij LAS temelji na trajnostni rabi naravnih danosti za razvoj gospodarskih in kmetijskih dejavnosti ter ohranjanju kulturne snovne in nesnovne dediščine, ob katerih se razvija družba. Hkrati ugotavljamo, da so se trajnostne oblike gospodarstva in kmetijstva šele začele razvijati. Da se bo razvoj lahko v tej smeri nadaljeval, bo potrebno zagotoviti učinkovite in inovativne pristope z objektivno analizo, poznavanjem in vrednotenjem.

K najpomembnejšim razvojnim prednostim in strukturnim danostim območja uvrščamo:

- **ohranjena območja naravne in kulturne krajine,**
- **razvoj zelenega gospodarstva s kmetijstvom in turizmom** (zeleni turizem, romarski in kulturni turizem),
- **razvoj trajnostnih oblik kmetovanja,**
- **ohranjena premična in nepremična kulturna dediščina,**
- **velike rezerve območja v energetskih virih in resursih** (lesna biomasa, rastlinje, geotermalna energija, vodni viri).

Tabela 5.1.3-1: Strukturne danosti območja LAS

Območje	Tip	Prevladujoče kamnine	Podnebje	Padavine	Značilna poselitev	Populacijska gibanja
Slovenske gorice	gričevje	Peski, gline in laporji, manj peščenjaka in apnenca	Prehodno panonsko celinsko	Med 900 in 1000 m	Razložena poselitev ter značilna »cerkvena« naselja na slemenih	Depopulacija je vsesplošen proces, napredovala so samo nekatera središčna naselja

Vir: arhiv RASG – Območno razvojni program ORP Slovenskih goric (2014–2020).

Območje LAS odlikujejo nadpovprečno ugodni naravni pogoji za razvoj kmetijstva in drugih s kmetijstvom povezanih dejavnosti, kot so: turizem, obrt, promet in trgovina, kar je nenadomestljiva priložnost za gospodarski razvoj celotne regije in nove zaposlitve.

Med najpomembnejše dejavnike celostnega razvoja podeželja uvrščamo kmetijska zemljišča, ki so primerna za različne oblike kmetovanja in predstavljajo temelje razvoja dopolnilnih dejavnosti na kmetijah. Hkrati se ob njih razvijajo potenciali malih in srednje velikih podjetij, ki skupaj s kmetijstvom, drugimi energetske resursi ali inovativnimi idejami iz okolja doprinašajo dodano vrednost območja.

5.1.4. Opremljenosti z osnovnimi storitvami

5.1.4.1. Zdravstveno in socialno varstvo

Za zdravstveno varstvo prebivalcev območja LAS skrbita Zdravstveni dom Lenart in Zdravstveni dom dr. Adolfa Drolca Maribor. Prvi na območju UE Lenart, drugi na območju občin Duplek, Pesnica in Šentilj. Oba zavoda sta nosilca zdravstvenega varstva na območju in pomemben dejavnik v organizaciji javnega zdravstva na območju LAS.

Na primarni ravni je in mora biti mreža zdravstvenega varstva čim bližje prebivalstvu, da se omogoča hitra in enostavna dostopnost, pri čemer upoštevamo geografsko razporeditev, razporeditev osnovnih dejavnosti primarnega zdravstvenega varstva in ustrezno časovno dostopnost zdravstvene službe. Primarno raven sestavljajo zdravstvene službe splošne medicine – specialisti splošne in družinske medicine, pediatrije (zdravstveno varstvo otrok in mladine), ginekologije (zdravstveno varstvo žensk) ter zobozdravstvo. Zdravstveno varstvo na primarni ravni omogoča prvi stik z zdravnikom za diagnosticiranje in zdravljenje akutnih in kroničnih bolezni, promocijo zdravja in zdravega načina življenja, preprečevanje bolezni, svetovanje in vzgojo pacientov.

Tabela 5.1.4.1.-1: Timi in osebe po občinah - splošni zdravniki in pediatri (2013)

Občina izvajalca	Število zdravnikov	Število timov	Število opredeljenih pacientov	Število prebivalcev v občini	Potrebno štev. zdravnikov na 1500 preb.	Potrebno štev. zdravnikov 2000 gk na preb.
Benedikt				2.430	1,62	1,53
Cerkvenjak				2.009	1,34	1,29
Duplek	2	2	4.360	6.746	4,5	4,42
Lenart	13	9,13	14.996	8.169	5,45	5,52
Pesnica	3	2,2	4.806	7.554	5,04	5,15
Sveta Ana				2.342	1,56	1,53
Sveta Trojica v Slov. gor.				2.100	1,4	1,37
Sveti Andraž v Slov. gor.	1	1	1.813	1.138	0,76	0,71
Sveti Jurij v Slov. gor.				2.109	1,41	1,38
Šentilj	3	2,85	6.177	8.467	5,64	5,56
LAS Ovtar	22	17,18	32.152	43.064	28,72	28,46

Vir: Ministrstvo za zdravje, 2016.

http://www.mz.gov.si/si/delovna_podrocja_in_prioritete/zdravstveno_varstvo/mreza_na_primarni_sekundarni_in_terciarni_ravnih/javna_mreza_primarne_zdravstvene_dejavnosti/

Za bolnišnično zdravljenje prebivalcev območja LAS skrbi Univerzitetni klinični center Maribor. Za socialno varstvo starejših skrbita Dom starejših občanov v Lenartu v Slovenskih goricah in Dom starejših Idila v Vukovskem Dolu. Na območju LAS deluje tudi Socialno varstveni zavod Hrastovec ter Varstveno delovni center Polž Maribor, ki ima svoji enoti v Lenartu in Šentilju.

5.1.4.2. Šolstvo in otroško varstvo

Na območju LAS deluje 14 popolnih osnovnih šol: Benedikt, Cerkvenjak, Duplek, Korena, Lenart, Voličina, Jakobski Dol, Jarenina, Pesnica, Sveta Ana, Sveta Trojica, Jurovski Dol, Šentilj in Sladki Vrh. Poleg teh je še 7 podružničnih osnovnih šol v Vitomarcih, Dvorjanah, Zgornjem Dupleku, Pernici, Lokavcu, Ceršaku in na Velki. Pri OŠ Lenart izvajajo tudi prilagojen program devetletne osnovne šole z nižjim izobrazbenim standardom. Pri vseh osnovnih šolah delujejo tudi enote vrtcev, kar zagotavlja

kakovostno vključevanje otrok v predšolsko varstvo. Vse osnovne šole in vrtci imajo ustrezne kadrovske in kakovostne materialne pogoje za pedagoško delo. Po zaključenem osnovni šoli mladi nadaljujejo šolanje v drugih krajih (Maribor, Ptuj, Radenci, Murska Sobota ...)

5.1.4.3. Šport in rekreacija

Šport ima pomemben vpliv na kakovost življenja prebivalcev, saj prispeva k boljšemu duševnemu in fizičnemu stanju ljudi ter vpliva na kreativno in aktivno preživljanje prostega časa. Pomembni so ustrezni športni programi za vse generacije kakor tudi ustrezna športna infrastruktura za preživljanje prostega časa ali profesionalno udejstvovanje športnikov. Ponudba športnih površin na obravnavanem območju je razmeroma velika in kakovostna. Na območju LAS je po podatkih Ministrstva za izobraževanje, znanost in šport 53 objektov športne infrastrukture. Od tega jih ima največ občina Šentilj, 13.

Med ukrepe zagotavljanja kvalitetnejših življenjskih pogojev za bivanje na podeželju sodi tudi ureditev ustreznih površin in objektov namenjenih za šport in rekreacijo. Ureditev športno rekreacijskih površin in pripadajoče infrastrukture na območju LAS je bistven prispevek k uresničevanju razvojne vizije za poseljenost območja, krepitev turizma, izvajanje dejavnosti na podeželju, zlasti pa za ohranitev in povečevanje atraktivnosti življenja na podeželju.

Vir: arhiv RASG – Območno razvojni program ORP Slovenskih goric (2014–2020).

5.1.5. Okolje, prostor in infrastruktura

5.1.5.1. Odpadki

Odpadki so zadovoljivo rešeno področje varstva okolja na območju LAS, ko govorimo o zbiranju in ločevanju odpadkov. Problematika se nanaša predvsem na **količine zbranih odpadkov**, kjer ugotavljamo, da se te ne zmanjšujejo. Uvedene ukrepe ločevanja bo potrebno dosledno izvajati in nadgrajevati še v prihodnje.

Po Zakonu o varstvu okolja¹ mora povzročitelj onesnaževanja upoštevati vsa pravila ravnanja z odpadki, ki so potrebna za preprečevanje odpadkov in zagotavljanje predelave odpadkov ali njihovo odstranjevanje, če predelava ni mogoča.

Prav tako zakon definira komunalni odpadki kot odpadki iz gospodinjstev in njemu podoben odpadki iz trgovine, proizvodnih, poslovnih, storitvenih in drugih dejavnosti ter javnega sektorja.

Tabela 5.1.5.1.-1: Količine komunalnih odpadkov po občinah v obdobju 2012–2014, v tonah

	2012			2013			2014		
	Nastali odpadki	Zbrani z javnim odvozom	Odloženi odpadki	Nastali odpadki	Zbrani z javnim odvozom	Odloženi odpadki	Nastali odpadki	Zbrani z javnim odvozom	Odloženi odpadki
SLOVENIJA	744.010	671.835	314.952	853.388	659.848	224.001	891.708	665.767	207.676
LAS Ovtar	12.290	10.783	3.570	14.478	10.434	2.308	15.915	11.193	1.119
Benedikt	593	507	91	773	541	42	813	542	7
Cerkvenjak	465	395	97	612	424	42	691	472	5
Duplek	1.811	1.574	1.184	1.816	1.180	760	2.098	1.356	677
Lenart	3.443	3.159	592	3.771	3.008	253	4.077	3.186	44
Pesnica	1.730	1.466	613	2.458	1.750	804	2.590	1.764	35
Sveta Ana	492	410	124	639	418	47	709	452	6
Sveta Trojica	490	417	109	637	441	47	638	409	6
Sveti Andraž	225	184	129	284	176	104	324	197	97
Sveti Jurij	439	366	37	592	396	7	624	395	5
Šentilj	2.602	2.305	594	2.896	2.100	202	3.351	2.420	237

Vir: SURS, 2016.

Opomba: za leta pred 2012 ni statistično zbranih podatkov o količini nastalih odpadkov.

Kazalniki količine zbranih in odloženih komunalnih odpadkov v obdobju od 2012 do 2014 so pokazatelj povečevanja nastalih odpadkov in relativne konstante pri količini zbranih odpadkov, predvsem pa je

¹ Zakon o varstvu okolja (Uradni list RS, št. 39/06 - uradno prečiščeno besedilo, 49/06 - ZMetD, 66/06 - odl. US, 33/07 - ZPNačrt, 57/08 - ZFO-1A, 70/08, 108/09, 108/09–ZPNačrt-A, 48/12, 57/12 in 92/13).

pomemben podatek, da se je delež odloženih odpadkov zmanjšal iz 29 % na 7 %. Sklepamo lahko, da se vedno več odpadkov reciklira že pri onesnaževalcu.

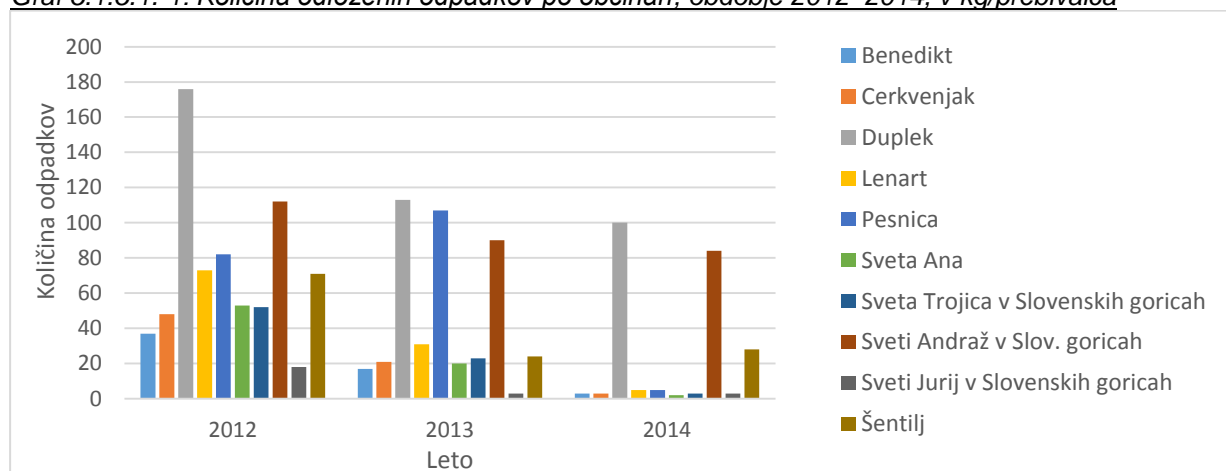
Tabela 5.1.5.1.-2: Nastali, zbrani in odloženi komunalni odpadki v obdobju od 2012-2014, v kg/preb.

	2012			2013			2014		
	Nastali odpadki	Zbrani z javnim odvozom	Odloženi odpadki	Nastali odpadki	Zbrani z javnim odvozom	Odloženi odpadki	Nastali odpadki	Zbrani z javnim odvozom	Odloženi odpadki
Benedikt	244	208	37	313	219	17	330	220	3
Cerkvenjak	229	194	48	306	212	21	340	232	3
Duplek	270	234	176	269	175	113	309	200	100
Lenart	422	387	73	464	370	31	494	386	5
Pesnica	230	195	82	326	232	107	344	234	5
Sveta Ana	210	175	53	273	179	20	304	194	2
Sveta Trojica	232	198	52	306	212	23	310	199	3
Sveti Andraž	195	160	112	247	153	90	280	171	84
Sveti Jurij	209	175	18	284	190	3	302	191	3
Šentilj	309	273	71	342	248	24	399	288	28
LAS Ovtar	286	250	83	336	242	54	370	260	26
SLOVENIJA	362	327	153	414	320	109	433	323	101

Vir: SURS, 2016.

V Sloveniji je po podatkih iz leta 2014 nastalo 433 kg komunalnih odpadkov na prebivalca, z javnim odvozom je bilo zbranih 323 kg komunalnih odpadkov na prebivalca, medtem ko je bilo odloženih 101 kg/prebivalca. V istem obdobju je na območju LAS nastalo 370 kg odpadkov na prebivalca, z javnim odvozom je bilo zbranih 260 kg odpadkov na prebivalca. Odloženih komunalnih odpadkov je bilo 26 kg/prebivalca, kar je 4-krat manj od slovenskega povprečja.

Graf 5.1.5.1.-1: Količina odloženih odpadkov po občinah, obdobje 2012–2014, v kg/prebivalca



Vir: SURS, 2016.

V občini Lenart je bilo 386 kg komunalnih odpadkov na prebivalca zbranih z javnim odvozom, medtem ko je najmanj odpadkov zbranih z javnim odvozom v občinah Sveti Andraž v Slovenskih goricah in Sveti Jurij v Slovenskih goricah, in sicer 171 in 191 kg/prebivalca. Najmanjša količina odloženih odpadkov je v občini Sveta Ana in sicer 2 kg/prebivalca, največja pa v občini Duplek, kjer znaša 100 kg/prebivalca.

5.1.5.2. Odvajanje in čiščenje odpadnih voda

Operativni program odvajanja in čiščenja komunalne odpadne vode je na področju varstva voda pred onesnaženjem eden ključnih izvedbenih aktov za doseganje ciljev iz Nacionalnega programa varstva okolja. Nanaša se na varstvo vseh površinskih in podzemnih voda na območju Republike Slovenije pred onesnaževanjem okolja, vnosom dušika ter fosforja in pred mikrobiološkim onesnaženjem na s predpisi določenih območjih s posebnimi zahtevami, zaradi odvajanja komunalne odpadne vode. Operativni program odvajanja in čiščenja komunalne odpadne vode je izvedbeni akt, s katerim so določena območja poselitve, za katera je v predpisanih rokih obvezno zagotoviti odvajanje komunalne

odpadne vode v javno kanalizacijo in ustrezno čiščenje na komunalni čistilni napravi. V njem so določena tudi območja poselitve, kjer je v predpisanih rokih potrebno zagotoviti ustrezno odvajanje in čiščenje komunalne odpadne vode, z usmeritvami. Operativni program odvajanja in čiščenja komunalne odpadne vode velja za celotno obdobje izgradnje javne kanalizacije oziroma kjer to ni predpisano, ustrezno ureditev odvajanja in čiščenja komunalne odpadne vode, do leta 2017.²

Seznam območij poselitve³

Območja poselitve, ki so obremenjena med 2.000 PE in 15.000 PE in ki ne ležijo na prispevnih območjih občutljivih območij: 31. 12. 2015 je bil rok za odvajanje v javno kanalizacijo in ustrezno čiščenje za območja poselitve, ki so obremenjena med 2.000 PE in 15.000 PE in ne ležijo na prispevnih območjih občutljivih območij – ciljno stanje je izpolnjevanje navedenih pogojev za najmanj 95% celotne obremenitve (PE) s komunalno odpadno vodo iz posameznega območja poselitve. Za posamezne stavbe znotraj območja poselitve, za katere iz upravičenih razlogov ni mogoče zagotoviti odvajanja komunalne odpadne vode v javno kanalizacijo, je obvezna individualna ureditev ustreznega odvajanja in čiščenja komunalne odpadne vode.

ID aglomer.	ime aglomeracije		PE	PE Skupaj	PE/ha skupaj
16449	Lenart v Slov. goricah	Lenart	2633	3423	32,29
16458	Zgornji Duplek	Duplek	1588	2064	15,80

Območja poselitve, ki so obremenjena med 50 in 2000 PE ter gostoto obremenjenosti več kot 20 PE/ha, ter več kot 10 PE/ha na območjih s posebnimi zahtevami: 31.12. 2015 je bil rok za odvajanje v javno kanalizacijo in ustrezno čiščenje za območja poselitve, ki so obremenjena med 50 PE in 2.000 PE z gostoto obremenjenosti večjo od 20 PE/ha, oziroma večjo od 10 PE/ha na območjih s posebnimi zahtevami – ciljno stanje je izpolnjevanje navedenih pogojev za najmanj 95% celotne obremenitve (PE) s komunalno odpadno vodo iz posameznega območja poselitve. Za posamezne stavbe znotraj območja poselitve, za katere iz upravičenih razlogov ni mogoče zagotoviti odvajanja komunalne odpadne vode v javno kanalizacijo, je obvezna individualna ureditev ustreznega odvajanja in čiščenja komunalne odpadne vode.

ID aglomer.	ime aglomeracije		PE	PE Skupaj	PE/ha skupaj
15333	Hrastovec v Slov. goricah	Lenart	82	107	26,65
14534	Vurberk	Duplek	274	356	11,13
16432	Gradiška	Pesnica	694	902	18,04
15483	Jarenina	Pesnica	323	420	12
15543	Pernica	Pesnica	303	394	11,25
16522	Dolnja Počehova	Pesnica	260	338	22,53
30490	Vukovski Dol	Pesnica	50	65	13
15520	Pesnica pri Mariboru	Pesnica	40	52	17,33
16376	Selnica ob Muri	Šentilj	724	941	14,94
15476	Vranji Vrh	Šentilj	709	922	54,22
15623	Štrihovec	Šentilj	85	111	10,05
15792	Zgornja Velka	Šentilj	52	68	11,27
15803	Trate	Šentilj	51	66	11,05

Območja poselitve, ki so obremenjena med 450 PE in 900 PE ter gostoto obremenjenosti med 10 PE/ha in 20 PE/ha – **dodatni program 2. stopnje**: 31. 12. 2017 je rok za ustrezno odvajanje in čiščenje za območja poselitve izven osnovnega programa, ki so obremenjena med 450 PE in 900 PE z gostoto obremenjenosti med 10 PE/ha in 20 PE/ha.

ID aglomer.	ime aglomeracije.		PE	PE Skupaj	PE/ha skupaj
16454	Zavrh	Lenart	511	664	10,71
16442	Zgornji Žerjavci	Lenart	376	489	10,18
16446	Zgornja Senarska	Sv. Trojica v S. g.	635	826	15,58

² Povzeto po Operativnem programu odvajanja in čiščenja komunalne odpadne vode (novelacija za obdobje od leta 2005 do leta 2017), 2015, (online), dostopno na naslovu: http://www.mop.gov.si/fileadmin/mop.gov.si/pageuploads/zakonodaja/varstvo_okolja/operativni_program_i/operativni_program_komunalne_vode.pdf

³ Operativni program odvajanja in čiščenja komunalne odpadne vode (novelacija za obdobje 2005–2017); Priloga 6 - Seznam območij poselitve po posameznih poglavjih operativnega programa

Območja poselitve, ki so obremenjena med 50 PE in 450 PE ter gostoto obremenjenosti med 10 PE/ha in 20 PE/ha – **dodatni program 3. stopnje:** 31. 12. 2017 je rok za ustrezno odvajanje in čiščenje za območja poselitve izven osnovnega programa, ki so obremenjena med 50 PE in 450 PE z gostoto obremenjenosti med 10 PE/ha in 20 PE/ha.

ID aglomer.	ime aglomeracije		PE	PE Skupaj	PE/ha skupaj
3154	Benediški Vrh - Slatinska cesta	Benedikt	71	92	10,26
14574	Žimica	Duplek	150	195	11,47
15257	Spodnja Voličina	Lenart	344	447	19,44
16452	Voličina	Lenart	235	306	10,91
15318	Močna	Lenart	232	302	10,05
15408	Zgornji Žerjavci	Lenart	138	179	11,21
15392	Lormanje	Lenart	127	165	10,32
15381	Radehova	Lenart	95	124	10,29
15265	Šetarova	Lenart	73	95	10,54
15429	Žice	Lenart	69	90	11,21
15760	Vranji Vrh	Šentilj	180	234	11,7
16410	Vitomarci - center	Sv. Andraž v S. g.	136	177	10,40
15159	Vitomarci – vas	Sv. Andraž v S. g.	112	146	10,40
15170	Hvaletinci	Sv. Andraž v S. g.	64	83	10,40
15160	Vitomarci - Berlak	Sv. Andraž v S. g.	48	62	10,40
15355	Jurovski Dol	Sv. Jurij v S. g.	213	277	17,31

Območja poselitve izven predhodnih stopenj, v katerih je javna kanalizacija ali ustrezna komunalna, skupna ali mala komunalna čistilna naprava s kapaciteto nad 50 PE že zgrajena oziroma je investicija že začeta za več kot 5% skupne obremenitve s komunalno odpadno vodo na območjih s posebnimi zahtevami, če je bila gradnja javne kanalizacije ali ustrezne komunalne, skupne ali male komunalne čistilne naprave (MKČN) s kapaciteto nad 50 PE v njih skladna z državnimi operativnimi programi veljavnimi pred 31. 12. 2008 – **dodatni program 4. stopnje:** 31.12. 2015 je bil rok za ustrezno odvajanje in čiščenje za območja poselitve izven predhodnih stopenj na območjih s posebnimi zahtevami, v katerih je javna kanalizacija ali ustrezna komunalna, skupna ali MKČN s kapaciteto nad 50 PE že zgrajena oziroma je investicija že začeta za več kot 5% skupne obremenitve s komunalno odpadno vodo in je skladna z državnimi operativnimi programi, ki so veljali pred uveljavitvijo tega programa.

ID aglomer.	ime aglomeracije		PE	PE Skupaj	PE/ha skupaj
15189	Cerkvenjak	Cerkvenjak	903	1.174	8,96

Območja poselitve izven predhodnih stopenj, v katerih je javna kanalizacija ali ustrezna komunalna, skupna ali mala komunalna čistilna naprava s kapaciteto nad 50 PE že zgrajena oziroma je investicija že začeta za več kot 5% skupne obremenitve s komunalno odpadno vodo, če je bila gradnja javne kanalizacije ali ustrezne komunalne, skupne ali male komunalne čistilne naprave s kapaciteto nad 50 PE v njih skladna z državnimi operativnimi programi, ki so veljali pred uveljavitvijo tega programa – **dodatni program 5. stopnje:** 31. 12. 2017 je rok za ustrezno odvajanje in čiščenje za območja poselitve izven predhodnih stopenj, v katerih je javna kanalizacija ali ustrezna komunalna, skupna ali MKČN s kapaciteto nad 50 PE že zgrajena oziroma je investicija že začeta za več kot 5 % skupne obremenitve s komunalno odpadno vodo in je skladna z državnimi operativnimi programi, ki so veljali pred uveljavitvijo tega programa.

ID aglomer.	ime aglomeracije		PE	PE Skupaj	PE/ha skupaj
16385	Zgornja Velka	Šentilj	143	186	8,71

5.1.5.3. Prometna infrastruktura

Območje LAS je prepleteno s cestnimi povezavami, ki se v glavnem stekajo proti medobčinskemu središču območja t.j. proti Lenartu v Slovenskih goricah ter ostalim urbanim območjem. Bivalne in gospodarske pogoje je bistveno spremenila avtocestna povezava. Na območju Občine Pesnica je stičišče avtocestnih krakov A1 in A5, ki povezujeta območje z bližnjim Mariborom ter sosednjima državama Avstrijo in Madžarsko; avtocesta poteka po območjih občin Šentilj, Pesnica, Lenart, Sveta Trojica v Slovenskih goricah in Cerkvenjak.

Železniška povezava je vzpostavljena le na zahodnem robu območja in sicer poteka proga na relaciji od Maribora v smeri Spielfelda (Avstrija) po območju občin Pesnica in Šentilj.

Dolžine cest po različnih kategorijah se v letih med 2008 in 2012, za katere so dostopni podatki, bistveno ne povečujejo na območju LAS, kot tudi ne na državnem nivoju. Skupna dolžina javnih cest na območju LAS je v letu 2012 merila 1.424,6 km, občinskih cest 1.226,9 km, javnih poti pa 837,2 km. Javnih poti za kolesarje in regionalnih turističnih cest na obravnavanem območju ni (SURS 2016).

Tabela 5.1.5.3.-1: Dolžine cest v km po kategoriji v obdobju 2008–2012

Kategorija ceste		2008	2009	2010	2011	2012
Javne ceste - SKUPAJ	SLOVENIJA	38.873,0	38.924,4	39.070,0	38.976,1	38.985,7
	Podravska	6.549,4	6.553,6	6.555,0	6.552,5	6.555,6
	LAS Ovtar	1.429,5	1.431,2	1.428,7	1.424,6	1.424,6
Državne ceste	SLOVENIJA	6.653,8	6.699,2	6.728,2	6.728,3	3.737,9
	Podravska	840,1	877,5	877,5	877,5	877,5
	LAS Ovtar	196,6	197,8	197,9	197,9	197,9
..avtoceste - AC	SLOVENIJA	616,1	657,1	675,2	675,2	676,8
	Podravska	81,8	121,9	121,9	121,9	121,9
	LAS Ovtar	44,8	45,8	45,8	45,8	45,8
..hitre ceste (z deljenim cestiščem) - HC	SLOVENIJA	80,1	89,5	92,9	92,8	92,3
	Podravska	10,8	10,8	10,8	10,8	10,8
	LAS Ovtar	0,4	0,4	0,4	0,4	0,4
..regionalne ceste I - R1	SLOVENIJA	946,8	946,9	946,9	947,0	950,3
	Podravska	60,8	60,8	60,8	60,8	60,8
	LAS Ovtar	2,7	2,7	2,7	2,7	2,7
..regionalne ceste II - R2	SLOVENIJA	1.324,8	1.356,1	1.373,0	1.373,0	1.383,5
	Podravska	164,7	185,7	185,7	185,7	185,7
	LAS Ovtar	84,5	84,5	84,5	84,5	84,5
..regionalne ceste III - R3	SLOVENIJA	2.175,4	2.177,3	2.186,7	2.186,7	2.178,5
	Podravska	312,9	316,3	316,3	316,3	316,3
	LAS Ovtar	64,5	64,5	64,5	64,5	64,5
..regionalne turist. ceste - RT	SLOVENIJA	638,1	636,9	636,9	636,9	636,9
	Podravska	88,0	88,0	88,0	88,0	88,0
	LAS Ovtar	0	0	0	0	0
Občinske ceste	SLOVENIJA	32.219,2	32.225,2	32.341,8	32.247,8	32.247,8
	Podravska	5.709,3	5.676,1	5.677,5	5.675,0	5.675,0
	LAS Ovtar	1233,0	1233,3	1230,9	1226,9	1226,9
..lokalne ceste - LC	SLOVENIJA	11.471,7	11.443,8	11.433,4	11.403,4	11.403,4
	Podravska	1.655,6	1.666,5	1.691,5	1.673,6	1.673,6
	LAS Ovtar	378,2	368,2	378	376,5	376,5
..glavne mestne ceste - LG	SLOVENIJA	115,5	113,4	108,8	111,6	111,6
	Podravska	29,7	23,8	23,5	23,5	23,5
	LAS Ovtar	0	0	0	0	0
..zbirne mestne ceste - LZ	SLOVENIJA	708,5	684,4	677,5	687,9	687,9
	Podravska	127,8	119,9	118,3	134,9	134,9
	LAS Ovtar	7,1	7,1	7,1	7,1	7,1
..mestne (krajevne) ceste - LK	SLOVENIJA	1.539,9	1.357,4	13.48,7	1.255,1	1.256,1
	Podravska	282,4	226,4	225,5	225,5	225,5
	LAS Ovtar	5,3	5,3	5,9	5,9	5,9
..javne poti - JP	SLOVENIJA	18.328,3	18.562,5	18.682,4	18.680,3	18.680,3
	Podravska	3.613,4	3.637,1	3.616,1	3.614,1	3.614,1
	LAS Ovtar	842,3	852,8	839,7	837,2	837,2
..javne poti za kolesarje - KJ	SLOVENIJA	55,2	63,8	91	109,4	116,4
	Podravska	0,6	2,3	2,7	3,4	3,4
	LAS Ovtar	0	0	0	0	0

Vir: SURS, 2016.

Tabela 5.1.5.3.-2: Število cestnih vozil v obdobju 2010–2015

Vozila skupaj	2010	2011	2012	2013	2014	2015
SLOVENIJA	1.375.556	1.386.890	1.393.645	1.396.691	1.412.316	1.437.531
LAS Ovtar	29.774	30.052	30.498	30.673	31.115	31.720
Benedikt	1.675	1.711	1.791	1.786	1.820	1.864
Cerkvenjak	1.445	1.462	1.480	1.500	1.542	1.580
Duplek	4.710	4.752	4.777	4.822	4.903	4.935
Lenart	6.009	5.737	5.527	5.514	5.605	5.840
Pesnica	5.283	5.289	5.356	5.372	5.424	5.504
Sveta Ana	1.677	1.689	1.738	1.749	1.767	1.767
Sveta Trojica	1.359	1.537	1.700	1.723	1.754	1.739
Sveti Andraž	881	919	960	973	976	976
Sveti Jurij	1.245	1.433	1.539	1.605	1.633	1.664
Šentilj	5.490	5.523	5.630	5.629	5.691	5.851

Vir: SURS, 2016.

Podatki v zgornji tabeli nam prikazujejo, da število cestnih vozil v zadnjih letih precej narašča, kar posledično privede do nujnosti nenehnih obnavljanj cestne infrastrukture ter do večje onesnaženosti zraka in večje izpostavljenosti hrupu zaradi prometa. Število cestnih vozil se je v obdobju 2010-2015 zmanjšalo le v občini Lenart, kjer je večje avtobusno postajališče, iz česar lahko sklepamo, da imajo prebivalci večje možnosti uporabe javnega prevoza.

Spodbujati je potrebno tudi uporabo zelenega integralnega prometa z vozili na avtoplin, električni pogon in druga bio goriva, ki manj onesnažujejo okolje, kot tudi uporabo koles in javnega prevoza.

5.1.5.4. Informacijsko komunikacijska infrastruktura

Širokopasovna infrastruktura je pomemben dejavnik razvoja in omogoča povezanost posameznih krajev znotraj določenega območja in širše. Za območje LAS velja, da je v večjih krajih oziroma občinskih središčih telekomunikacijsko omrežje dobro razvito. Še vedno pa v določenih odročnih predelih, v katerih ni razvitega gospodarstva in turističnih dejavnosti, ni širokopasovnega dostopa do interneta in je prisotna pomanjkljiva pokritost s signalom mobilne telefonije.

Na območju LAS deluje šest telekomunikacijskih operaterjev: Telekom Slovenije, d. d., T-2, d. o. o., Telemach d.o.o., Simobil (Amis), Ario in KRS LENART d.o.o.

Vir: arhiv RASG – Območno razvojni program ORP Slovenskih goric (2014–2020).

5.2. Gospodarski položaj območja LAS

5.2.1. Poslovni subjekti na območju LAS

Na območju LAS je bilo na dan 30. 9. 2015 v Poslovni register Slovenije, ki ga vodi AJPES, vpisanih 2.726 poslovnih subjektov, od tega največ na območju občine Lenart (651) in najmanj na območju občine Sveti Andraž v Slovenskih goricah (64). Podatki za leto 2014, ki je sicer referenčno za SLR, niso dostopni.

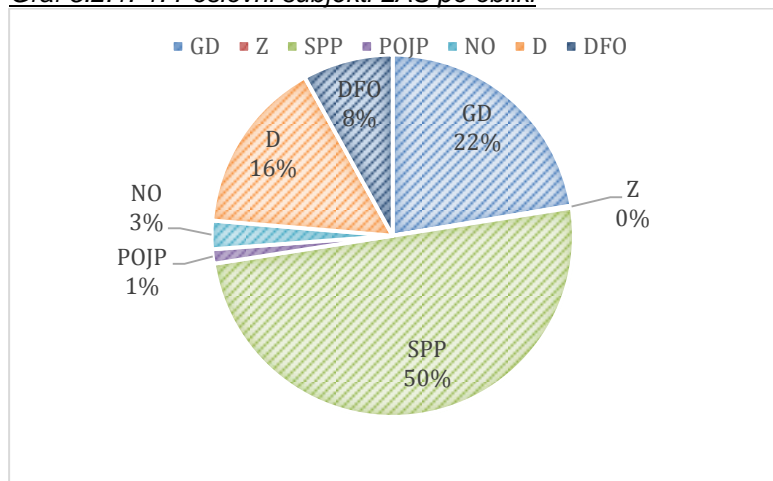
Tabela 5.2.1.-1: Poslovni subjekti, občine območja LAS, 30. 9. 2015

OBČINA	GD	Z	SPP	POJP	NO	D	DFO	Legenda:
Benedikt	17	0	68	2	5	23	10	GD: gospodarske družbe Z: zadruga SPP: samostojni podjetniki posamezniki POJP: pravne osebe javnega prava NO: nepridobitne organizacije – pravne osebe zasebnega prava D: društva DFO: druge fizične osebe, ki opravljajo registrirane oziroma s predpisom
Cerkvenjak	5	0	55	2	2	24	9	
Duplek	106	0	255	3	7	64	34	
Lenart	178	2	300	8	22	95	46	
Pesnica	147	1	261	10	12	74	37	
Sveta Ana	11	0	46	2	2	15	22	
Sveta Trojica	21	0	49	2	3	21	11	
Sveti Andraž	7	0	29	1	2	15	10	
Sveti Jurij	15	1	55	2	2	13	7	
Šentilj	102	1	245	3	12	81	34	
LAS Ovtar	609	5	1.363	35	69	425	220	
SLOVENIJA	72.343	385	83.864	2.815	8.503	23.735	11.798	

Delež	0,84	1,30	1,63	1,24	0,81	1,79	1,86	določene dejavnosti
-------	------	------	------	------	------	------	------	---------------------

Vir: AJPES, 2016.

Graf 5.2.1.-1: Poslovni subjekti LAS po obliki



Vir: http://www.ajpes.si/doc/Registri/PRS/Porocila/posl_subj_obc_skup_30092015.pdf

Po podatkih AJPES (2016) je 50 % poslovnih subjektov samostojnih podjetnikov posameznikov, sledijo gospodarske družbe (22 %), društva (16 %), druge fizične osebe, ki opravljajo registrirane oz. s predpisom določene dejavnosti (8 %), nepridobitne organizacije – pravne osebe zasebnega prava (3 %), pravne osebe javnega prava (1 %) in zadruga (manj kot 1 %). Na območju LAS deluje 1 socialno podjetje – Zadruga Dobrina z. o. o., so. p..

Če obliko poslovnih subjektov na območju LAS primerjamo s podatki za celotno Slovenijo je samostojnih podjetnikov posameznikov na nacionalni ravni za 9 % manj, gospodarskih družb za 14 % več, društev za 4 % manj in drugih fizičnih oseb za 2 % manj; preostale oblike pa so po deležih povsem primerljive.

Območje ima dobro razvito mrežno nevladnih organizacij – predvsem društev, ki so na območju občin in širše, tudi z medobčinskimi sodelovanji in zvezami društev zelo aktivne. V sklopu projekta Ovtarjeva ponudba in projekta Učečih se kmetij – Po znanje na podeželje sta nastali mreži ponudnikov območja, ki sta prepoznavni in imata širše dejavnike vpliva v regiji:

- vključenih 79 ponudnikov v Ovtarjevi ponudbi in
- vključenih 34 mojstrov v Učečih se kmetijah – Po znanje na podeželje.

5.2.2. Kmetijstvo

Na območju LAS je bilo po statističnih podatkih leta 2010 (zadnji objavljeni statistični podatki – Popis kmetijstva 2010) 3.124 kmetijskih gospodarstev, kar predstavlja 4,2 % kmetijskih gospodarstev celotne Slovenije. Glede na povprečno velikost kmetij 5,8 ha (povprečje v Sloveniji 6,8 ha), na velik delež območja z omejenimi dejavniki (OMD) in na nizko število glav velike živine (GVŽ) na ha (povprečje območja LAS je 1,14 GVŽ/ha) je razvidno, da na območju prevladuje ekstenzivna oblika kmetovanja. Hkrati pa skozi pridobljene podatke prihajamo do razvojnih načrtov v prihodnje – razvoj trajnostnih oblik kmetovanja, predvsem sadjarstva in vinogradništva v gričevnatih območjih, ki ima na prisojnih legah gričevnatega sveta odlične lege za pridelavo in je v preteklem obdobju 20 let zaradi odprtja globalnega trga upadalo.

Povečuje se tudi delež ekološkega kmetovanja, ki predstavlja najprimernejšo obliko trajnostnega kmetovanja z razvijanjem dopolnilnih dejavnosti in turizma prav za območje LAS. Za potrebe dvigovanja deleža samooskrbe se na območju razvija tudi zelenjadarstvo in pridelava alternativnih vrst poljščin.

Tabela 5.2.2.-1: Podatki o kmetijstvu območja LAS v letu 2010

OBCINA	Št. kmetijskih gospodarstev	Kmetijska zemljišča v uporabi (KZU)	Skupne polno-vredne delovne moči - PDM	Število GVŽ	GVŽ/hektar KZU
Benedikt	225	1.240	273	1.347	1,09
Cerkvenjak	233	953	242	998	1,05
Duplek	313	1.375	344	2.000	1,45
Lenart	427	3.375	461	3.436	1,02
Pesnica	554	3.649	599	3.547	0,97
Sveta Ana	299	2.082	318	2.811	1,35
Sveta Trojica	208	np	2.232	1.399	np
Sveti Andraž	153	1.030	216	1.418	1,38
Sveti Jurij	289	1.753	340	1.891	1,08
Šentilj	423	1.797	368	1.608	0,89
LAS Ovtar	3.124	17.254	5.393	20.455	1,14
SLOVENIJA	74.646	474.432	77.012	421.553	0,89
Delež	4,2	3,6		4,9	

Vir: SURS, 2016.

Po statističnih podatkih iz leta 2010 je bilo število GVŽ na hektar KZU v vseh občinah višje od slovenskega povprečja, vendar se ta v zadnjih letih znižuje. Zaskrbljujoče je dejstvo, da se kljub zniževanju deleža GVŽ na kmetijah po drugi strani tako močno ne zvišuje nobena od drugih kmetijskih dejavnosti, ki bi pripomogla k dvigu deleža samooskrbe območja.

Tabela 5.2.2.-2: Kmetijske površine območja LAS leta 2010

OBCINA	Površina KZU na kmetijsko gospod. (v ha)	Delež KZU glede na celotno površino občine (v %)	Površina KZU na 1.000 preb. (v ha)	Delež kmetijskih gospod. z 10 ali več ha KZU (v %)
Benedikt	5,5	51,5	519,0	12,4
Cerkvenjak	4,1	38,9	465,0	7,3
Duplek	4,4	34,4	207,0	8,9
Lenart	7,9	54,4	417,0	17,1
Pesnica	6,6	48,1	481,0	18,2
Sveta Ana	7,0	56,0	880,0	20,1
Sveta Trojica	np	np	np	13,0
Sveti Andraž	6,7	58,5	843,0	14,4
Sveti Jurij	6,1	57,1	832,0	18,0
Šentilj	4,2	27,7	213,0	7,8
Povprečje območje LAS	5,8	47,4	539,7	13,7
SLOVENIJA	6,4	23,4	232,0	15,3

Vir: SURS, 2016.

Po podatkih iz Popisa kmetijstva 2010 upada število manjših kmetij (pod 10 ha kmetijskih površin), večjih kmetijskih gospodarstev z več kot 10 ha KZU pa je v povprečju na območju LAS le 13,7 %. Na območju LAS je površina KZU za 0,6 ha manjša kot v Sloveniji, delež KZU na celotno površino območja pa je dvakrat višji od slovenskega povprečja.

Tabela 5.2.2.-2: Podatki o deležu samooskrbe v Sloveniji v obdobju 2000–2015 (v %)

LETO	Žita	Meso	Jajca	Krompir	Zelenjava	Med
2000	48,0	91,6	95,4	83,3	47,2	111,7
2001	46,1	99,6	97,7	78,5	39,4	104,5
2002	62,8	97,1	96,7	85,1	42,1	105,2
2003	37,6	97,3	104,0	64,5	37,2	97,4
2004	63,3	91,9	102,9	86,1	43,3	102,2
2005	60,0	88,4	94,5	74,1	45,0	75,0
2006	50,1	88,1	96,8	59,8	38,6	80,9
2007	53,6	92,5	95,1	70,4	33,8	77,9
2008	63,5	91,0	95,4	57,5	36,0	81,4
2009	56,6	82,6	93,1	62,8	37,4	85,3

LETO	Žita	Meso	Jajca	Krompir	Zelenjava	Med
2010	56,6	84,2	92,7	62,9	30,1	73,9
2011	71,1	84,7	96,2	63,0	36,5	85,2
2012	70,2	83,4	92,2	55,1	34,0	51,2
2013	54,7	81,9	91,4	46,3	33,8	82,2
2014	76,6	79,8	90,4	67,5	37,8	20,0
2015	72,6	74,0	92,5	59,0	38,7	70,7

VIR: SURS, 2016.

Po podatkih SURS imamo v Sloveniji v samooskrbi največji manko pridelave pri zelenjavi (v letu 2015 37,8 %), krompirju (67,5 %) in medu, ki je bil leta 2014 v 15-letnem obdobju najnižji (20 %). Prav vsakoletne spremembe odkupnih cen globalnega trga, vremenskih neprilik in domačega povpraševanja vplivajo na hitre spremembe v deležu pridelave po letih. Zato je toliko bolj potrebno skrbno načrtovati strateške usmeritve za povečevanje deleža samooskrbe območja, ki bo zagotavljajo trajnostno, dolgoročno vzdržen sistem pridelave in porabe lokalnih pridelkov in izdelkov.

Vir: Milojka Fekonja: Trnova, zadovoljna pot do samooskrbe, članek v reviji Bogastvo, april 2012.

Tabela 5.2.2.-3: Število nosilcev dopolnilnih dejavnosti na kmetijah, v obdobju 2011–2016

Občina	2016	2015	2014	2013	2012	2011
Benedikt	10	12	13	11	11	12
Cerkvenjak	8	12	12	14	13	12
Duplek	9	np	np	np	np	np
Lenart	27	39	40	41	40	38
Pesnica	11	np	np	np	np	np
Sveta Ana	20	23	21	22	22	19
Sveta Trojica	9	15	14	13	14	13
Sveti Andraž	7	12	14	14	14	14
Sveti Jurij	5	7	7	7	7	7
Šentilj	7	np	np	np	np	np
LAS Ovtar	113					

Vir: KGZS Ptuj in MKGP, 2016.

Nosilcev dopolnilne dejavnosti na kmetiji je po aktualnih podatkih KGZS Ptuj in MKGP v letu 2016 na območju LAS skupaj 113, največ na območju občine Lenart in najmanj na območju občine Sveti Jurij v Slovenskih goricah. Iz pridobljenih podatkov se kaže velik upad nosilcev dopolnilnih dejavnosti v letu 2016, kar je najpogosteje posledica uvedbe davčnih blagajn in spremenjene zakonodaje o dopolnilnih dejavnostih (pridobljene informacije neposredno na kmetijah, vir: RASG). Upad števila dopolnilnih dejavnosti v letu 2016 za celotno območje UE Lenart znaša 27 % glede na stanje v letu 2014, najbolj se je delež dopolnilnih dejavnosti na kmetijah zmanjšal v občini Sveti Andraž v Slovenskih goricah, in sicer kar za 50 %.

Ekološko kmetovanje se je na območju LAS v preteklem programskem obdobju začelo povečevati, kar dokazujejo podatki o številu vključenih kmetijskih gospodarstev v kontrolo ekološkega kmetovanja, pridobljeni s strani KGZS Ptuj in ARSKTRP.

Tabela 5.2.2.-4: Število kmetijskih gospodarstev vključenih v ukrep Ekološko kmetovanje v obdobju 2012-2016

Občina	2012	2013	2014	2015	2016	Razlika obdobja*
Benedikt	3	3	4	5	5	2
Cerkvenjak	5	7	9	8	9	4
Duplek	2	2	2	1	2	0
Lenart	7	6	9	10	12	5
Pesnica	15	19	21	19	19	4
Sveta Ana	7	7	7	5	6	-1
Sveta Trojica	1	2	2	2	3	2
Sveti Andraž	0	0	0	1	1	1
Sveti Jurij	4	5	4	3	6	2
Šentilj	1	1	2	2	3	2

Občina	2012	2013	2014	2015	2016	Razlika obdobja*
LAS Ovtar	45	52	60	56	66	21

Vir: KGZS Ptuj in ARSKTRP, 2016.

Število kmetijskih gospodarstev vključenih v podukrep ukrepa KOP ekološko kmetovanje (obdobje 2012 – 2014) oz. ukrep ekološko kmetovanje (leti 2015 in 2016) se je med leti 2012 in 2016 povečalo za 21 (31,8% več). Največjo porast je zaznati v občini Lenart, kjer je v letu 2016 zahteve za ukrep EK uveljavljalo pet kmetijskih gospodarstev več kot v letu 2012 (41,7% več). Največ kmetijskih gospodarstev vključenih v podukrep EK je bilo leta 2016 v občini Pesnica in sicer 21. V občinah Sveti Andraž v Slovenskih goricah in Duplek je zelo malo ekoloških kmetijskih gospodarstev (skupaj tri v letu 2016). Povečano število ekoloških kmetij kaže tudi na pravilno usmerjene skupne projekte LAS (Ovtarjeva ponudba, EKO LAS, Trajnostna lokalna preskrba) v preteklem obdobju. Ekološko kmetovanje območju ponuja razvoj specializiranih kmetijskih gospodarstev s pridelki in z izdelki višje vrednosti, pripomore k ustvarjanju novih delovnih mest, trajnostnim rešitvam povečevanja deleža samooskrbe, izboljšanje kakovosti življenjskega sloga prebivalstva in k ohranjanju naravnih virov območja.

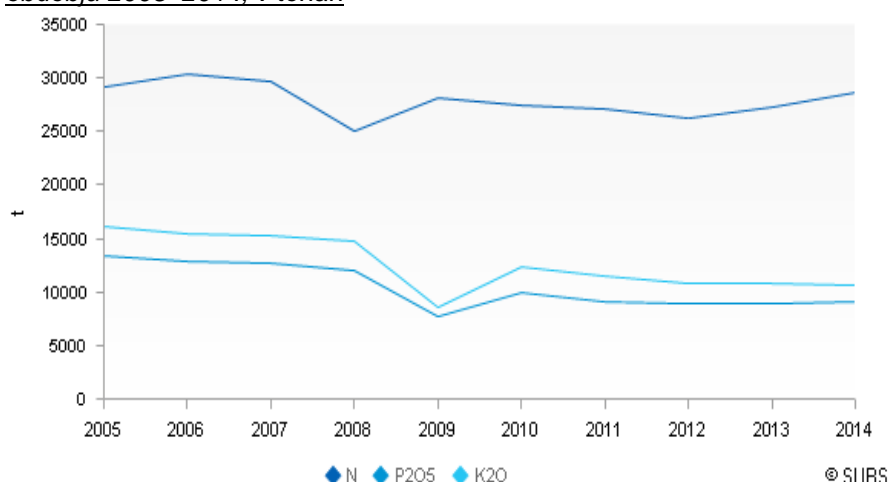
V Sloveniji se po podatkih SURS povečuje poraba mineralnih gnojil v kmetijstvu (podatki so dostopni zgolj na državnem nivoju). V letu 2014 so kmetijski pridelovalci porabili za gnojenje kmetijskih površin okoli 136.000 ton mineralnih gnojil. To je za 4,4 % več kot v letu 2013. Gnojila so vsebovala 48.417 ton glavnih rastlinskih hranil ali za 3,0 % več kot v letu poprej. V primerjavi z letom 2013 se je najbolj povečala poraba dušikovega rastlinskega hranila (N), in sicer za 4,9 %. Poraba fosforjevega rastlinskega hranila (P_2O_5) se je zvišala za 2,7 % medtem ko se je poraba kalijevega rastlinskega hranila (K_2O) zmanjšala za 1,6 %.

Tabela 5.2.2.-5: Poraba mineralnih gnojil in glavnih rastlinskih hranil v kmetijstvu v Slovenija, 2014

	Skupna poraba		Poraba na hektar KZU	
	t	Indeks 2014/2013	kg/ha	Indeks 2014/2013
Mineralna gnojila	136.054	104,4	282	103,7
Rastlinska makro hranila	48.417	103,0	100	102,2
dušik (N)	28.612	104,9	59	104,2
fosfor (P_2O_5)	9.141	102,7	19	102,0
kalij (K_2O)	10.664	98,4	22	97,7

Vir: SURS, 2016.

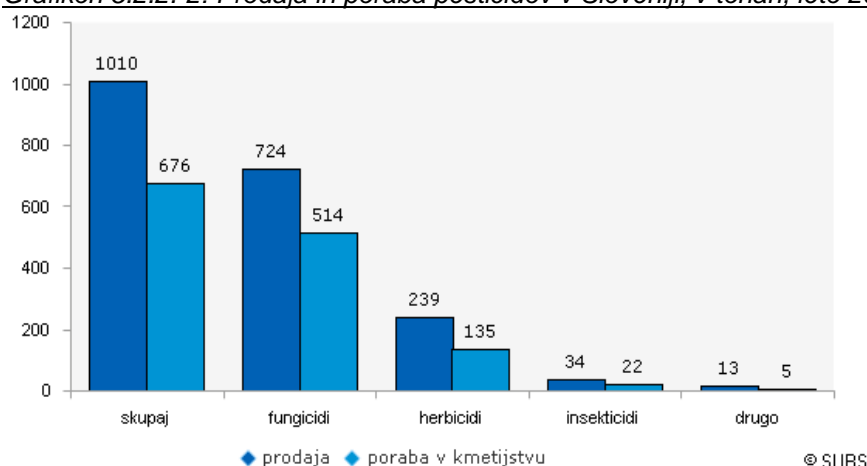
Grafikon 5.2.2.-1: V kmetijstvu porabljena glavna rastlinska hranila iz mineralnih gnojil v Sloveniji, v obdobju 2005–2014, v tonah



Vir: SURS, 2016.

V letu 2014 je bilo po podatkih SURS v kmetijstvu v Sloveniji porabljenih 676 ton pesticidov, prodanih pa je bilo v 1.010 ton pesticidov. Zaradi vremenskih razmer v letu 2014 se je v tem letu povečala prodaja fungicidov. Na hektar celotne površine s posamezno kmetijsko kulturo je bilo v povprečju porabljenih največ pesticidov v intenzivnih sadovnjakih (29,1 kg/ha) in v vinogradih (24,4 kg/ha).

Grafikon 5.2.2.-2: Prodaja in poraba pesticidov v Sloveniji, v tonah, leto 2014



Vir: SURS, 2016.

Pretirana in nestrokovna uporaba mineralnih gnojil je težava predvsem na območjih nad podzemnimi vodami saj lahko vplivajo na širšo okolico zajetij pitne vode ter na kakovost tal. Prav v ekološkem kmetijstvu si kmetje ne prizadevajo le za to, da bi vzdrževali zdravje, rodovitnost in naravno stanje tal, ampak skušajo tla tudi izboljšati z vnosom hranil, boljšo strukturo tal in z učinkovitim gospodarjenjem z vodo. Pomembne prakse, ki jih ekološki kmetje uporabljajo za ohranjanje in izboljševanje zdravja tal, vključujejo:

- izvajanje širokega in pestrega kolobarjenja, da razbijejo cikle plevelov in škodljivcev, omogočijo regeneracijo tal in dodajo koristna hranila; metuljnice, kot je detelja, npr. vežejo dušik iz atmosfere v tla;
- rabo organskih gnojil, ki temeljijo na gnoju – za izboljšanje strukture tal in preprečevanje erozije tal;
- strogo omejevanje rabe umetnih gnojil in pesticidov, da bi preprečili dolgoročne spremembe kemične sestave tal in odvisnost od kemije;
- zagotavljanje pestre ponudbe pašnikov za pašo – da se izognejo prekomerni paši, omogočijo regeneracijo tal in preprečijo izgubo hranil;
- sejanje posevkov za zeleno gnojenje, ki pokrijejo tla po spravilu pridelka – za preprečevanje erozije tal in izpiranja hranil;
- zasaditev živih mej in zasajanje travnikov – za preprečevanje erozije tal in izgube hranil.

Viri:

Blažka Kunšek: Mineralna gnojila v ekološkem kmetijstvu, diplomski projekt, Biotehniška fakulteta Ljubljana 2012; dostopno na: http://www.digitalna-knjiznica.bf.uni-lj.si/du1_kunsek_blazka.pdf

Milojka Fekonja: Vpliv gnojenja z dušikom na pridelek in odvzem dušika s pridelkom pri solati, korenčku in rdeči pesi, diplomsko delo, 2003, Maribor, Fakulteta za kmetijstvo Maribor.

5.2.3. Turizem

Turizem predvsem v zadnjih letih na območju Slovenskih goric dobiva svoje mesto na področju zelenega, podeželskega turizma. Naravna in kulturna dediščina območja, kulinarika, lokalne posebnosti in prijazni ljudje so preprost in učinkovit temelj za razvoj te gospodarske dejavnosti, ki območju Slovenskih goric lahko prinese veliko dodano vrednost.

Slovenske gorice že z geografskim opisom naznanjajo lepoto, s površino okrog 1.017 km² predstavljajo največje slovensko gričevje. Slovenske gorice so ena najbolj individualiziranih krajin na Slovenskem. Razne pridelovalne kulture so razporejene tako, da osojna pobočja gričev pokrivajo gozdovi, prisojna vinogradi, doline pašniki in travniki, obrobja pa njive in sadovnjaki. Zanimive so tudi z vidika naravovarstvenih območij. K sreči na splošno ni prišlo do večjih zlozb zemljišč, tako je podeželski mozaik z glavnino atributov ostal ohranjen. Območje je bogato tudi z vodnimi viri (jezera, reke ...). Slovenske gorice ponujajo veliko možnosti, priložnosti in kličejo po trajnostnem razvoju zelenega turizma, z dodano vrednostjo v naravi, kulinariki, ohranjeni tradicionalni krajini, pridelavi, rekreaciji, wellnesu ...

Za razvoj turizma imamo odlične pogoje oz. danosti:

- ugodna prometna lega med Ptujem, Mariborom, Mursko Soboto in Gradcem (bližina avtoceste in sosednje države Avstrije);
- geografska razgibanost terena je primerna za različne oblike gibanja v naravi in aktivno preživljanje prostega časa (pohodništvo, kolesarjenje, nordijska hoja, ...);
- romarski turizem: Marijina romarska pot, pot sv. Martina (Via Savaria), romarske cerkve;
- naravne lepote (razgibana gričevnata pokrajina, zaščitena območja, naravne vrednote);
- vode na območju: Mura, Drava, Pesnica, Perniško jezero, jezero Pristava, jezero Komarnik, jezero Radehova in Trojiško jezero;
- bogata in ohranjena premična in nepremična kulturna dediščina, številni kulturni spomeniki, muzejske zbirke in etnološke zbirke;
- ohranjena nesnovna dediščina (etnološke prireditve in običaji, domača in umetnostna obrt);
- odlične vinogradniške lege, vinsko-turistične ceste, urejene vinske kleti (Martinova klet, protokolarne vinske kleti občin, vinočiči ...);
- bogata kulinarika (gibanica, domači kruh, ocvirkovka, bučno olje, med, sadje, zelenjava, vino, sokovi ...);
- izobraženi lokalni turistični vodniki na celotnem območju.

Po podatkih Štajerske turistične zveze je na območju LAS registriranih 53 lokalnih turističnih vodnikov po Štajerski.

Tabela 5.2.3.-1: Število registriranih lokalnih turističnih vodnikov na območju LAS

Občina	Število
Benedikt	6
Cerkvenjak	6
Duplek	3
Lenart	8
Pesnica	4
Sveta Ana	4
Sveta Trojica	14
Sveti Andraž	np
Sveti Jurij	3
Šentilj	5
LAS Ovtar	53

Vir: Štajerska turistična zveza, 12.7.2016

Težava v nadaljnjem razvoju turizma kot pomembne gospodarske panoge območja je predvsem v pomanjkljivi turistični infrastrukturi. Po podatkih SURS območje LAS premore malo prenočitvenih zmogljivosti: 108 sob oziroma 294 ležišč. Večina prenočitvenih kapacitet se nahaja pri zasebnih manjših ponudnikih na podeželju (turistične kmetije, gostilne). Veliko težavo vidimo v tem, da v treh občinah območja sploh ni prenočitvenih kapacitet. Prav tako pa predstavljata problem dva zaprta večja hotela v občini Lenart, ki že dlje časa nista v uporabi za turistične namene.

Tabela 5.2.3.-2: Prenositvene zmogljivosti na območju LAS, 2015

Občina	Število sob	Število ležišč	Število stalnih ležišč	Število kampov	Hoteli in podobni nastanitveni objekti
Benedikt	28	77	67	-	2
Cerkvenjak	12	37	32	-	1
Duplek	-	-	-	-	-
Lenart	10	26	22	-	1
Pesnica	30	71	69	-	-
Sveta Ana	10	32	20	-	-
Sveta Trojica	-	-	-	-	-
Sveti Andraž	8	21	21	-	-
Sveti Jurij	-	-	-	-	-
Šentilj	10	30	30	-	2
LAS Ovtar	108	294	261	0	5

Vir: SURS, 2016.

V urbanih središčih in na podeželju so prenočitvene kapacitete skoncentrirane le na določena območja, zato je potreba po dodatnih prenočitvenih kapacitetah, tudi ob upoštevanju bližine Maribora in Ptuja, zelo izrazita.

Na območju LAS prav tako ugotavljamo, da ni vzpostavljenih turističnih kampov in postajališč za avtodome, po katerih je na območju povpraševanje.

Še vedno ostajajo potrebe po povezovanju in urejanju tematskih poti, predvsem kolesarskih poti.

Pokazal se je interes za vzpostavitev razpršenih hotelov, velike pa so tudi potrebe po športni, rekreacijski in wellnes turistični infrastrukturi.

Na področju turizma ima območje še veliko neizkoriščenih potencialov. Turistično destinacijo želimo nadgrajevati z razvojem turistične infrastrukture in ponudbe prijazne za družine, gibalno ovirane goste ter za aktivno preživljanje prostega časa v naravi. Velik poudarek bo namenjen tudi razvijanju ekološko usmerjene ponudbe podeželskega turizma (eko pridelave hrane, eko gastronomija, storitev na osnovi ekoloških virov), torej možnost razvijanja EKO destinacije ter povezovanju s sosednjimi turističnimi regijami in državami.

Vir: Poglavje 5.2.3. je povzeto po spletni strani: <http://rasg.si/turizem/>

5.2.4. Stopnja brezposelnosti na območju LAS

Najvišjo stopnjo registrirane brezposelnosti sta po podatkih SURS v letu 2014 beležili občini Duplek in Pesnica, vse ostale občine pa so imele ta kazalnik ugodnejši od nacionalnega povprečja. Najnižjo stopnjo registrirane brezposelnosti je beležila občina Cerkevjak. Med dolgotrajno brezposelnimi in zelo dolgotrajno brezposelnimi se najslabša slika kaže v občini Duplek. Najnižja stopnja dolgotrajno in zelo dolgotrajno brezposelnih oseb pa je v občini Sveta Ana. Delež delovno aktivnih med delovno sposobnimi prebivalci je najnižji v občini Šentilj, najvišji pa v občini Sveti Jurij v Slovenskih goricah.

Tabela 5.2.4.-1: Stopnja registrirane brezposelnosti območja LAS, 2014

Občina	Stopnja registrirane brezposelnosti	Stopnja registrirane dolgotrajne brezposelnosti (več kot eno leto)	Stopnja registrirane zelo dolgotrajne brezposelnosti (več kot dve leti)	Stopnja delovne aktivnosti
Benedikt	9,5	3,0	1,9	56,1
Cerkvenjak	7,9	2,3	1,2	58,7
Duplek	14,3	7,1	4,9	56,4
Lenart	10,9	3,7	2,0	53,7
Pesnica	14,3	6,6	4,2	53,0
Sveta Ana	9,3	2,1	1,0	53,1
Sveta Trojica	11,0	4,3	2,1	56,8
Sveti Andraž	10,0	4,7	3,2	52,5
Sveti Jurij	8,3	2,6	1,4	59,6
Šentilj	12,7	5,8	3,7	51,3
Povprečje LAS	10,8	4,2	2,6	55,1
SLOVENIJA	13,1	6,5	3,9	57,2

Vir: SURS, 2016.

5.3. Demografske in sociološke značilnosti

Prebivalci so najpomembnejši dejavnik razvoja podeželja, saj so nosilci gospodarskih in družbenih aktivnosti in tudi izvajalci razvojnih programov. Podeželje je prostor, v katerem živijo in gospodarijo ljudje, zato je stabilen demografski razvoj, ki kaže rast števila prebivalcev, ugodno starostno in izobrazbeno sestavo, najpomembnejše zagotovilo za trajnostni razvoj podeželja in urbanih območij.

5.3.1. Število in gostota prebivalcev

Na območju LAS, katerega površina je 402,9 km², je po podatkih SURS na dan 1. 7. 2014 živelo 43.078 prebivalcev. Med občinami je najmanjša po površini in številu občina Sveti Andraž v Slovenskih goricah, največja pa občina Šentilj. Gostota poseljenosti je najvišja v občini Duplek, najnižja pa v občini Sveta Ana. Poselitev območja LAS je v povprečju nekoliko višja kot v Sloveniji. Območje LAS predstavlja 1,99 % celotne površine Slovenije in 2,09 % prebivalstva Slovenije.

Tabela 5.3.1.-1: Površina, število prebivalcev in gostota poselitve v občinah območja LAS, 1. 7. 2014

Občina	Površina (km ²)	Št. prebivalcev	Gostota preb. (št. preb./km ²)
Benedikt	24,1	2.464	102,24
Cerkvenjak	24,5	2.032	82,94
Duplek	40,0	6.788	169,70
Lenart	62,1	8.246	132,79
Pesnica	75,8	7.534	99,39
Sveta Ana	37,2	2.332	62,69
Sveta Trojica	25,9	2.060	79,54
Sveti Andraž	17,6	1.156	65,68
Sveti Jurij	30,7	2.066	67,30
Šentilj	65,0	8.400	129,23
LAS Ovtar	402,9	43.078	106,92
SLOVENIJA	20.273,0	2.061.623	101,69

Vir: SURS, 2016.

5.3.2. Gibanje števila prebivalstva

Na celotnem območju LAS se je po podatkih SURS število prebivalcev v obdobju 2008-2016 povečalo za 689 prebivalcev, a so med občinami precejšnje razlike. Število prebivalcev se je povečalo v občinah Lenart, Duplek in Benedikt, medtem ko se je v ostalih občinah število prebivalcev zmanjšalo, največ v občini Sveta Trojica v Slovenskih goricah.

Tabela 5.3.2.-1: Število prebivalcev območja LAS v obdobju 2008–2015

Občina	2008	2009	2010	2011	2012	2013	2014	2015	Razlika obdobja
Benedikt	2.299	2.354	2.368	2.395	2.439	2.430	2.464	2.461	162
Cerkvenjak	2.111	2.049	2.051	2.035	2.012	2.009	2.015	2.058	-53
Duplek	6.489	6.551	6.626	6.683	6.699	6.746	6.765	6.776	287
Lenart	7.337	7.862	8.016	8.147	8.192	8.169	8.224	8.236	899
Pesnica	7.580	7.549	7.557	7.566	7.526	7.554	7.501	7.516	-64
Sveta Ana	2.378	2.368	2.370	2.338	2.337	2.342	2.330	2.325	-53
Sveta Trojica	2.272	2.197	2.130	2.110	2.118	2.100	2.087	2.052	-220
Sveti Andraž	1.237	1.207	1.209	1.221	1.181	1.138	1.164	1.164	-73
Sveti Jurij	2.148	2.114	2.124	2.079	2.091	2.109	2.076	2.083	-65
Šentilj	8.522	8.426	8.419	8.414	8.422	8.467	8.440	8.391	-131
LAS Ovtar	42.373	42.677	42.870	42.988	43.017	43.064	43.066	43.062	689

Vir: SURS, 2016.

Za območje LAS je značilno, da se rodi manj prebivalcev kot jih umre. Takšen negativen trend naravnega prirasta prebivalstva je na osnovi podatkih SURS zaznati v celotnem obdobju 2008-2015, z izjemo leta 2012. Naravni prirast je največji v občinah Duplek in Benedikt.

Tabela 5.3.2.-2: Naravni prirast na območju LAS v obdobju 2008–2015

Občina	2008	2009	2010	2011	2012	2013	2014	2015	Razlika obdobja
Benedikt	10	15	2	9	8	0	5	12	61
Cerkvenjak	-6	5	-14	2	-2	-7	-4	2	-24
Duplek	16	21	55	12	22	23	16	5	170
Lenart	-10	-57	-43	-29	-15	-19	-45	-49	-267
Pesnica	-32	-19	-14	-39	-10	-37	-40	-54	-245
Sveta Ana	-7	-7	1	0	8	3	7	5	10
Sveta Trojica	-12	0	-6	-4	1	-6	-4	5	-26

Občina	2008	2009	2010	2011	2012	2013	2014	2015	Razlika obdobja
Sveti Andraž	8	-4	6	2	-10	8	1	-1	10
Sveti Jurij	-9	4	-4	-2	10	-8	-3	9	-3
Šentilj	10	-9	-1	-6	10	-24	17	-6	-9
LAS Ovtar	-32	-51	-18	-55	22	-67	-50	-72	-323

Vir: SURS, 2016.

Naravni prirast na 1.000 prebivalcev je bil na območju LAS leta 2015 negativen in sicer -1,7. Najugodnejši naravni prirast je v občinah Benedikt (4,9) in Sveti Jurij v Slovenskih goricah (4,3), medtem ko je najnižji v občini Pesnica (-7,2).

Tabela 5.3.2.-3: Naravni prirast na 1.000 prebivalcev na območju LAS v obdobju 2008–2015

Občina	2008	2009	2010	2011	2012	2013	2014	2015
Benedikt	4,3	6,4	0,8	3,7	3,3	0	2	4,9
Cerkvenjak	-2,9	2,5	-6,8	1	-1	-3,5	-2	1
Duplek	2,5	3,2	8,3	1,8	3,3	3,4	2,4	0,7
Lenart	-1,3	-7,2	-5,3	-3,5	-1,8	-2,3	-5,5	-6
Pesnica	-4,2	-2,5	-1,8	-5,2	-1,3	-4,9	-5,3	-7,2
Sveta Ana	-2,9	-3	0,4	0	3,4	1,3	3	2,2
Sveta Trojica	-5,4	0	-2,9	-1,9	0,5	-2,9	-1,9	2,4
Sveti Andraž	6,5	-3,3	4,9	1,7	-8,7	7	0,9	-0,9
Sveti Jurij	-4,3	1,9	-1,9	-1	4,8	-3,8	-1,5	4,3
Šentilj	1,2	-1,1	-0,1	-0,7	1,2	-2,8	2	-0,7
LAS Ovtar	-0,8	-1,2	-0,4	-1,3	0,5	-1,6	-1,2	-1,7

Vir: SURS, 2016.

Število prebivalcev v Slovenskih goricah se v nekaterih občinah zmanjšuje tudi zaradi odseljevanja v tujino in v druge občine. V obdobju 2011–2015 je bil skupni selitveni prirast največji v občini Lenart, predvsem zaradi priseljevanja iz drugih občin. Največ prebivalcev pa se je odselilo iz občine Sveti Andraž v Slovenskih goricah.

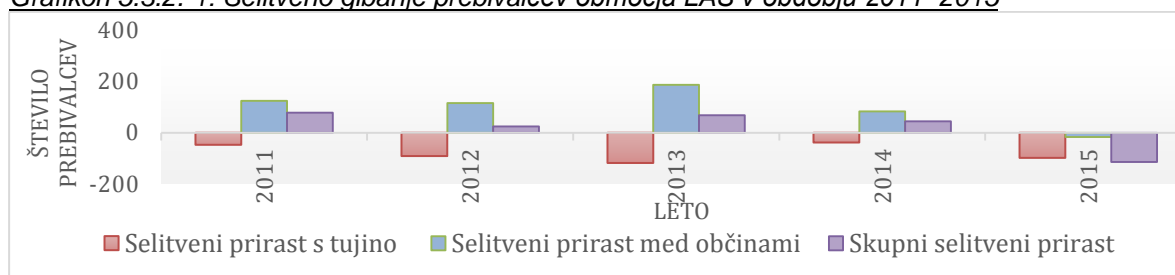
Tabela 5.3.2.-4: Selitveno gibanje prebivalstva območja LAS v obdobju 2011–2015

	2011			2012			2013			2014			2015		
	Selitveni prirast s tujino	Selitveni prirast med občinami	Skupni selitveni prirast	Selitveni prirast s tujino	Selitveni prirast med občinami	Skupni selitveni prirast	Selitveni prirast s tujino	Selitveni prirast med občinami	Skupni selitveni prirast	Selitveni prirast s tujino	Selitveni prirast med občinami	Skupni selitveni prirast	Selitveni prirast s tujino	Selitveni prirast med občinami	Skupni selitveni prirast
Benedikt	-4	39	35	-17	1	-16	2	33	35	-10	3	-7	-8	26	18
Cerkvenjak	-3	-26	-29	-11	10	-1	-5	18	13	3	43	46	-5	-11	-16
Duplek	2	0	2	-4	29	25	-20	14	-6	-9	3	-6	-6	-49	-55
Lenart	-3	72	69	-15	4	-11	-15	89	74	-14	68	54	-19	107	88
Pesnica	-18	17	-1	-1	39	38	-15	2	-13	0	53	53	-23	-46	-69
Sveta Ana	2	-4	-2	-8	5	-3	-6	-9	-15	-4	-7	-11	-4	-8	-12
Sveta Trojica	-1	10	9	-9	-10	-19	-6	-1	-7	-5	-26	-31	-5	1	-4
Sveti Andraž	-1	-37	-38	-14	-19	-33	-10	27	17	4	-5	-1	-9	6	-3
Sveti Jurij	-2	13	11	0	8	8	-6	-19	-25	0	11	11	-6	-10	-16
Šentilj	-19	41	22	-12	49	37	-37	33	-4	-3	-60	-63	-13	-32	-45
LAS Ovtar	-47	125	78	-91	116	25	-118	187	69	-38	83	45	-98	-16	-114

Vir: SURS, 2016.

Na območju LAS je bil skupni selitveni prirast pozitiven v obdobju 2011-2014, v primerjavi z letom 2015, ko je bil negativen. K temu je prispeval predvsem pozitiven selitveni prirast med občinami. V celotnem obdobju je opazno odseljevanje prebivalcev v tujino. Odseljevanje je povezano predvsem z gospodarsko stagnacijo in zmanjševanjem zaposlitvenih možnosti v bližnjih zaposlitvenih središčih. Na to vpliva tudi neposredna bližina sosednje Avstrije, kjer je več priložnosti za delo, večje plače in ugodnejši ekonomski pogoji za življenje.

Grafikon 5.3.2.-1: Selitveno gibanje prebivalcev območja LAS v obdobju 2011–2015



Vir: SURS, 2016.

5.3.3. Izobrazbena struktura

Izobrazbena struktura prebivalstva v LAS je bila po podatkih SURS za leto 2015 nižja tako od državnega nivoja kot od nivoja Podravske regije. Na območju LAS ima največ prebivalcev srednješolsko strokovno ali splošno izobrazbo. Od slovenskega povprečja ima LAS višji delež pri prvih treh stopnjah izobrazbe: brez izobrazbe/nepopolna osnovnošolska izobrazba, osnovnošolska in nižja strokovna/ srednja splošna izobrazba. Zelo nizek pa je delež vseh visokošolskih stopenj izobrazbe, ki za LAS znaša le 13,85 %, v primerjavi s Slovenijo, kjer je 21,32 %.

Tabela 5.3.3.-1: Stopnja izobrazbe prebivalcev starih 15 let in več na območju LAS leta 2015 (v %)

	Brez izobrazbe, nepopolna osnovnošolska	Osnovnošolska	Nižja poklicna, srednja poklicna	Srednja strokovna, srednja splošna	Visokošolska 1. stopnje	Visokošolska 2. stopnje	Visokošolska 3. stopnje
Benedikt	4,68	29,57	25,68	27,30	7,69	4,63	0,44
Cerkvenjak	4,54	34,15	27,17	23,88	6,07	3,86	0,34
Duplek	2,80	23,35	26,25	32,28	8,98	5,59	0,74
Lenart	4,58	23,93	24,88	28,75	8,62	8,17	1,07
Pesnica	3,82	27,11	25,46	29,79	7,15	5,81	0,88
Sveta Ana	5,65	37,09	23,48	23,74	6,37	3,36	0,31
Sveta Trojica	2,56	28,81	26,36	29,48	7,90	4,45	0,44
Sveti Andraž	6,22	34,34	24,10	25,70	5,32	3,71	0,60
Sveti Jurij	5,38	35,45	22,27	26,08	6,11	4,21	0,50
Šentilj	5,55	27,15	25,92	28,77	7,69	4,28	0,63
LAS Ovtar	4,40	27,61	25,41	28,73	7,70	5,43	0,72
Podravska	3,37	21,54	23,97	31,73	9,60	8,47	1,32
SLOVENIJA	3,57	22,43	22,48	30,20	9,88	9,73	1,71

Vir: SURS, 2016.

5.3.4. Stanje na področju kulture

Območje LAS še ima po zaslugi številnih posameznikov območja ohranjena tradicionalna znanja domačih mojstrov, obrtnikov, kmetovalcev, rokodelcev, ki so se skozi projekt *Učečih se kmetij* v prejšnjem programskem obdobju povezali v mrežo mojstrov domačih obrti (31 posameznikov in 11 društev). S povečanjem območja LAS v obdobju 2014–2020 se kaže potreba po razširitvi in nadgradnji mreže mojstrov domačih obrti in tradicionalnih znanj. Bogato je ohranjena premična in nepremična kulturna dediščina na podeželju in v urbanih območjih. Na območju LAS so se ohranile številne zgodovinske zgodbe, ki predstavljajo velik turistični in razvojni potencial (Agata, Hrastovško gospostvo, Vurberško gospostvo, Cmureško gospostvo, čarovniški procesi ...). Že od nekdaj je prisoten romarski turizem, ki prav tako predstavlja možnosti za razvoj (Sveta Trojica, Marija Snežna, Sveti Trije kralji ...).

Zasluga za ohraneno kulturno in etnološko dediščino območja LAS gre predvsem zelo aktivnim in številnim društvom. Kulturna in turistična društva so v okolju zelo prepoznana, povezujejo veliko posameznikov in ohranjajo ter povezujejo področje kulturnih dejavnosti. V vsaki od občin LAS je registrirano najmanj eno kulturno s kulturo povezano društvo, na območju LAS pa je zelo aktiven tudi Javni sklad RS za kulturne dejavnosti (JSKD).

K razvoju kulture in z njo povezanih dejavnosti prispeva veliko organizacij, zavodov in društev. Naštevamo nekaj najpomembnejših oziroma najprepoznavnejših:

- Javni sklad RS za kulturne dejavnosti, izpostave Lenart, Pesnica in Ptuj
- Izobraževalni center Slovenske gorice,
- medgeneracijski centri Šentilj, Pesnica, Jarenina ...,
- Knjižnica Lenart, oddelki lenarške knjižnice v Cerkevniku, v Voličini in pri Sv. Ani v Slov. goricah ter oddelki Mariborske knjižnice v Dupleku, v Pesnici in v Šentilju,
- številna kulturna društva po vseh občinah,
- Konservatorij za glasbo in balet Maribor, izpostava Lenart in Cerkevnik,
- zasebne glasbene šole (Muziklub Lenart ...),
- zasebne galerije (Galerija Methans, Galerija Dani, Galerija Krajnc, Galerija Vrečič),
- Samostanska knjižnica pri Sv. Trojici v Slov. goricah,
- Muzej Zedinjena Slovenija 1848, del stalne razstave v Centru Slovenskih goric,
- zasebne etnološke zbirke.

V Registru kulturne dediščine, ki ga vodi Ministrstvo za kulturo, je na območju LAS evidentiranih 509 kulturnih spomenikov.

Tabela: 5.3.4.-1: Število kulturnih spomenikov na območju LAS

Občina	Kulturni spomeniki
Benedikt	39
Cerkvenjak	42
Duplek	49
Lenart	101
Pesnica	68
Sveta Ana	42
Sveta Trojica	54
Sveti Andraž	29
Sveti Jurij	32
Šentilj	53
LAS Ovtar	509

Vir: <http://rkd.situla.org/>, 2016.

Na območju LAS je ohranjena izjemna kulturna in etnološka dediščina, močna je koncentracija kulturnih institucij in nevladnih organizacij, kot dobro je mogoče opredeliti tudi infrastrukturno opremljenost, zlasti za manjše kulturne dogodke. Dobro ohranjena nesnovna kulturna dediščina je rezultat večletnega skrbnega dela lokalnih društev in posameznikov, ki organizirajo javne prireditve in srečanja gledaliških skupin, ljudskih pevcev in plesalcev ter druge dogodke.

Lokalne skupnosti zavzeto skrbijo za dobre materialne pogoje za delo kulturnih društev, saj so v večini naselij zgradili vaške in kulturne domove.

Pomembno vlogo pri širjenju in promociji kulture na podeželju ima tudi Javni sklad RS za kulturne dejavnosti, ki povezuje nevladne organizacije na področju kulture. Kulturna društva se na ravni občine in regije povezujejo v zveze kulturnih društev. Na podeželju organizirajo kulturne dogodke in prireditve tudi gasilska, turistična, športna, zgodovinska društva in društva gospodinj.

Vir: arhiv RASG – Območno razvojni program ORP Slovenskih goric (2014–2020).

5.3.5. Opis ranljivih skupin

Kot ranljivo skupino bi lahko opredelili skupino ljudi, ki je družbeno, kulturno ali ekonomsko prikrajšana. Največkrat jih spremljajo revščina, brezposelnost, nizka stopnja izobrazbe, neznanje jezika, pomanjkanje informacij, manjša dostopnost do sodobne tehnologije. Najpomembnejše merilo je izključenost ali obrobnost. Med ranljive skupine na območju LAS prištevamo: mlade, brezposelne, kmečke gospodinje, invalide, starejše prebivalce in otroke brez staršev ali v rejniških družinah, ljudi s posebnimi potrebami in brez izobrazbe, ženske, socialno ogrožene družine, družine brez sredstev za preživljanje ...

Območje LAS aktivno pristopa k problematiki in zmanjševanju deleža ranljivih skupin, saj tukaj delujejo socialne institucije, namenjene različnim skupinam (CSD Maribor, CSD Lenart, CSD Ptuj, Rdeči križ Slovenije, Slovenska Karitas, Zveza prijateljev mladine ...). V zadnjih letih se območje LAS srečuje s povečanim deležem brezposelnih mladih, gledano primerjalno s celotno državo. Večina

mladih je v negotovih prekarnih oblikah dela, kot so: delo na črno, pogodbeno delo, honorarna in volonterska pripravništva ipd. Zaradi negotovosti in težav pri vključevanju na trg dela, se mladi nemalokrat znajdejo pod velikimi pritiski. Na drugi strani je vedno več starejših, ki živi pod pragom revščine (vedno nižje pokojnine, nezaposleni mladi vedno težje skrbijo za starejše, s pokojnino starih staršev se preživljajo cele družine), kar vsem skupaj še dodatno otežuje zagotavljanje dostojnega življenja.

Na območju LAS se kažejo potrebe po nadaljnjem razvijanju večgeneracijskega in medgeneracijskega sodelovanja ter vseživljenjska učenja, ki na inovativen način rešujejo potrebe mladih, starajoče se skupnosti ter ohranja in izboljšuje vključenosti v skupnost za vse prebivalce (večgeneracijski centri, razne aktivnosti ...). Hkrati se vedno bolj kaže potreba po povezovanju potencialov javnega in zasebnega sektorja ter civilne družbe na vseh področjih razvoja območja – zagotoviti povezano in prilagojeno podporno okolje.

Vir: <http://www.umanotera.org/>

Ministrstvo za delo, družino, socialne zadeve in enake možnosti, dostopno na: www.mdds.gov.si/

5.4. Opredelitve za urbana območja in problemsko območje LAS

5.4.1. Urbana območja LAS

Za območje LAS je značilno hitro spreminjanje gospodarske in socialne strukture urbanih (podeželskih) naselij - spreminjanje morfološke in funkcijske zgradbe naselij ter sestave prebivalstva. Izrazita je neenakomerna poselitev – razpršena poselitev v gričevnatem svetu Slovenskih goric ter koncentracija prebivalstva v nižinskih urbanih središčih.

Med urbanih naselji območja LAS je največje Lenart v Slovenskih goricah, ki ima status medobčinskega središča. Na območju LAS ni mestnih naselij ali naselij z več kot 10.000 prebivalci.

Kot druga urbana območja, v katerih prevladujejo mestne funkcije nad agrarnimi, so opredeljena:

- na območju občine Benedikt naselje Benedikt;
- na območju občine Cerkevnik naselje Cerkevnik;
- na območju občine Duplek naselji Spodnji Duplek in Zgornja Korena;
- na območju občine Pesnica naselja Jareninski Dol, Pernica, Pesnica pri Mariboru in Spodnji Jakobski Dol;
- na območju občine Lenart center Voličine (Spodnja in Zgornja Voličina);
- na območju občine Sveta Ana naselje Sveta Ana v Slovenskih goricah;
- na območju občine Sveta Trojica v Slovenskih goricah naselje Sveta Trojica v Slovenskih goricah;
- na območju občine Sveti Andraž v Slovenskih goricah naselje Vitomarci;
- na območju občine Sveti Jurij v Slovenskih goricah naselje Jurovski Dol;
- na območju občine Šentilj naselja Ceršak, Sladki Vrh, Šentilj v Slovenskih goricah in Zgornja Velka.

Sicer pa je območje LAS povezano večplastno:

- funkcijska, upravna in gospodarska povezanost (naravna, gospodarska in socialna celovitost območja) je deloma vezana na mesti Lenart ali Maribor - v preteklosti je bilo območje upravno zajeto v velikih občinah Lenart in Maribor);
- izdelani in usklajeni regionalni razvojni programi za Podravje (RRP za Podravsko regijo);
- območje povezano v Območno razvojno partnerstvo – ORP Slovenske gorice;
- dejavnosti nekaterih pomembnih državnih institucij (upravna enota, finančna uprava RS, centri za socialno delo, ZPIS, ZRSZ, obrtno-podjetniška zbornica, veterinarska ambulanta ...) se nahajajo v Lenartu in Pesnici;
- svetovalno in razvojno dejavnostjo na področju kmetijstva izvajata KGZ Zavod Ptuj (svetovalna služba Lenart) in KGZ Zavod Maribor;
- dejavnost drugih razvojnih in izobraževalnih zavodov in institucij (knjižnica, RASG, Izobraževalni center, medgeneracijski centri, zdravstveni domovi ...).

Tabela: 5.4.1.-1: Značilnosti naselij ruralnega območja LAS, 1. 7. 2014

Urbano naselje	Št. preb.	pošta	sedež občinske uprave	krajevni urad	šola	vrtec	Št. NVO	št. podjetij (gospod. usmeritev)
Benedikt	1.077	DA	DA	NE	DA	DA	19	59
Cerkvenjak	142	DA	DA	NE	DA	DA	16	17
Voličina-center	1.335	DA	NE	NE	DA	DA	25	112
Sveta Ana v Slovenskih goricah	159	DA	DA	NE	DA	DA	15	79
Sveta Trojica v Slovenskih goricah	745	DA	DA	NE	DA	DA	24	85
Jurovski Dol	380	DA	DA	NE	DA	DA	15	79
Šentilj v Slov. goricah	1.964	DA	DA	DA	DA	DA	28	157
Sladki Vrh	745	DA	NE	NE	DA	DA	13	36
Ceršak	709	DA	NE	NE	DA, Podružnica OŠ Šentilj	DA, Podružnica OŠ Šentilj	9	29
Zgornja Velka	802	DA	NE	NE	DA, Podružnica OŠ Sladki Vrh	DA, Podružnica OŠ Sladki Vrh	9	24
Spodnji Duplek	1.500	DA	DA	DA	DA	DA	17	96
Zgornja Korena	411	DA	NE	NE	DA	DA	6	24

Vir: RASG, 2016.

Tabela: 5.4.1.-2: Infrastruktura v naseljih urbanega območja LAS, 1. 7. 2014

Urbano naselje	varstvena infrastruktura	zdravstvena infrastruktura	socialna infrastruktura	športno-rekreativna infrastruktura	kulturno-družbena infrastruktura
Benedikt	DA	DA	NE	DA, velika športna dvorana, zunanja igrišča	DA, kulturni dom
Cerkvenjak	DA	DA	NE	DA, ŠRC Cerkvenjak, športna dvorana	DA, kulturni dom
Voličina-center	DA	NE	NE	DA, športni park Voličina, športna dvorana	DA, kulturni dom, večnamenski dom
Sveta Ana v Slovenskih goricah	DA	DA	NE	DA, športna dvorana, zunanja igrišča	DA, kulturni dom, večnamenski prostor
Sveta Trojica v Slovenskih goricah	DA	NE	NE	DA, športna dvorana, zunanja igrišča	DA, kulturni dom, protokolarno-razstavni center
Jurovski Dol	DA	NE	NE	DA, ŠRC ob Globovnici-Jurovski Dol	DA, kulturni dom, večnamenski dom
Šentilj v Slov. goricah	DA	DA	DA	DA, velika športna dvorana, zunanja igrišča	DA, kulturni dom, večnamenski dom
Sladki Vrh	DA	DA	NE	DA, ŠRC, velika športna dvorana, zunanja igrišča	DA, kulturni dom
Ceršak	DA	NE	NE	DA, hipodrom, tenis igrišče, skakalnica,	DA, kulturni dom
Zgornja Velka	DA	NE	NE	DA, športna dvorana, zunanja igrišča	DA, kulturni dom, zunanji amfiteater, večnamenski prostor (premični oder, galerija)
Spodnji Duplek	NE	DA	NE	DA, nogometno igrišče	DA, dom kulture Sp. Duplek
Zgornji Duplek	NE	NE	NE	DA, igrišče	NE
Zgornja Korena	DA	NE	NE	DA, igrišče	DA, kulturni dom Korena

Vir: RASG, 2016.

5.4.2. Problemsko območje LAS

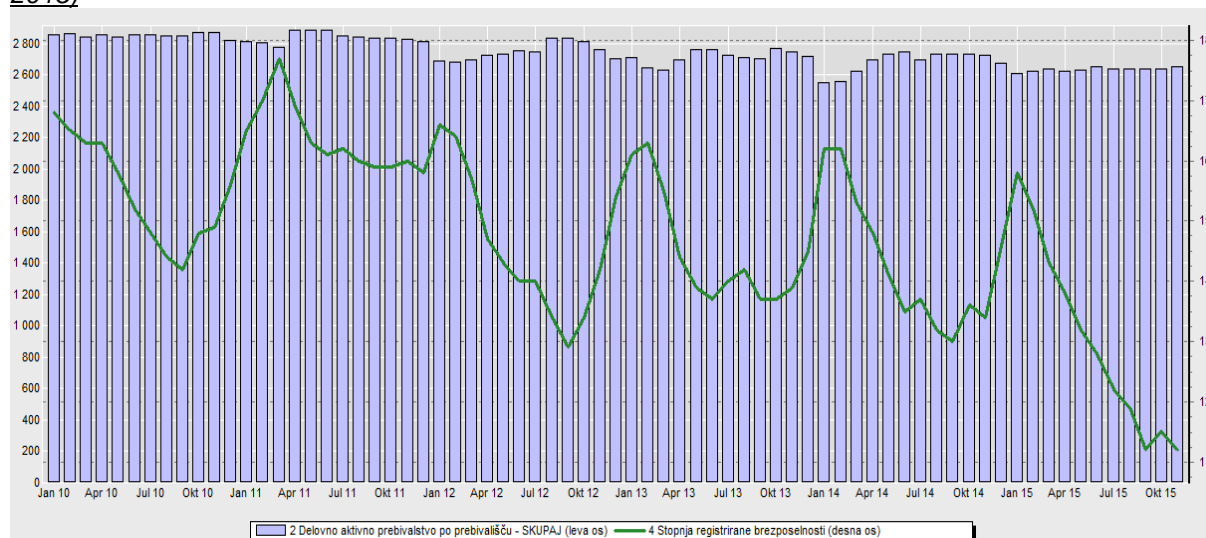
V skladu z Zakonom o spodbujanju skladnega regionalnega razvoja, s Sklepom o dodatnih začasni ukrepih razvojne podpore za problemsko območje z visoko brezposelnostjo Maribor s širšo okolico, št. 00726-16/2013 in s Sklepom o dodatnih začasni ukrepih razvojne podpore za problemska območja z visoko brezposelnostjo (Uradni list RS, št. 36/16) je območje Občine Pesnica določeno za problemsko območje z visoko brezposelnostjo, na katerem se v obdobju 2013–2018 izvedejo dodatni začasni ukrepi razvojne podpore.

Status problemskega območja je Občina Pesnica pridobila junija 2013 kot del širše okolice Maribora. Problemsko območje poleg območja Mestne občine Maribor zajema še območje občin Ruše, Pesnica, Kungota, Hoče-Slivnica, Selnica ob Dravi, Podvelka, Ribnica na Pohorju in Radlje ob Dravi. Gre za območje devetih občin, ki je ob pridobitvi statusa problemskega območja štelo 156.665 prebivalcev in beležilo kar 11.419 brezposelnih. Stopnja registrirane brezposelnosti je bila marca 2013 kar 17,7 %. Na problemskem območju se v obdobju od leta 2013 do leta 2018 izvajajo dodatni začasni ukrepi razvojne podpore.

Dodatni začasni ukrepi razvojne podpore so spodbude za trajnostni razvoj podeželja v okviru izvajanja lokalnega razvoja, ki ga vodi skupnost in se sofinancirajo iz evropskih skladov ter jih izvedeta Ministrstvo za kmetijstvo, gozdarstvo in prehrano iz sredstev Evropskega kmetijskega sklada za razvoj podeželja in Ministrstvo za gospodarski razvoj in tehnologijo iz sredstev Evropskega sklada za regionalni razvoj.

Iz grafa št. 5.4.2.-1 je razvidno precejšnje nihanje stopnje brezposelnosti v občini Pesnica. Zanimiv je skoraj vsakoletni močan upad te stopnje v mesecu septembru, vsekakor pa je mogoče trditi, da trend kaže na izboljšanje stanja.

Graf 5.4.2.-1: Stopnja registrirane brezposelnosti v občini Pesnica (obdobje januar 2010–november 2015)



Vir: SURS, 2016.

5.5. Izkušnje z izvajanjem programa LEADER

Programi celostnega razvoja podeželja, ki se izvajajo na nivoju lokalnih skupnosti po principu »od spodaj navzgor«, imajo v Sloveniji dolgoletno tradicijo. Z njimi Slovenija dopolnjuje klasične ukrepe kmetijske politike, njihov namen pa je vseskozi ostal isti: razvoj podeželja, ki temelji na endogenih razvojnih potencialih, poudarja značilnosti območja, zagotavlja nova delovna mesta in poseljenost ob upoštevanju trajnostne rabe naravnih virov ter ohranjanja naravne in kulturne dediščine. Ministrstvo za kmetijstvo, gozdarstvo in prehrano je leta 1992 pričelo s sofinanciranjem priprave razvojnih programov - CRPOV v katerih so občine in druge institucije na lokalnem nivoju, skupaj s prebivalci, pripravile večletne razvojne programe za izbrana območja. Izdelana je bila enotna metodologija, s katero naj bi se predvsem olajšala in poenotila priprava lokalnih razvojnih projektov.

Pristop LEADER se je kot pobuda Skupnosti v EU pričel izvajati leta 1991. V programskem obdobju 2007–2013 je končal že četrto generacijo in je sestavni del politike razvoja podeželja. Osnovni cilj pristopa LEADER v tem obdobju je bil izgradnja lokalnih zmogljivosti, izboljšanje zaposlenosti, diverzifikacija dejavnosti na podeželju, spodbujanje lokalnega endogenega razvoja, izboljšanje upravljanja na podeželskih območjih in širjenje inovativnosti. Razvojni projekti so izhajali iz strateških razvojnih ciljev posameznih podeželskih območij, vendar so v največji meri uresničevali življenjske, socialne in bivalne potrebe podeželskih prebivalcev.

Na podlagi slovenskih in evropskih usmeritev za razvoj podeželja ter razvojnih ciljev lokalnih prebivalcev je bila na območju šestih občin LAS decembra 2007 tudi za potrebe izvajanja pristopa LEADER ustanovljena Lokalna akcijska skupina – Društvo za razvoj podeželja »LAS Ovtar Slovenskih goric«, v katerega se je poleg šestih občin vključilo okrog 150 članov, in sicer društva, gospodarske družbe, zavodi in posamezniki. Del današnjega območja LAS pa se je v obdobju 2007–2013 povezovalo v druge LAS (občine Šentilj, Pesnica in Duplek v Toti LAS s sedežem v Mariboru, občina Sveti Andraž v Slovenskih goricah pa v LAS društvo Bogastvo podeželja ob Dravi in v Slovenskih goricah s sedežem v Ptuju).

5.5.1. Uspešni zaključeni projekti v obdobju 2007–2013

V obdobju 2007–2013 smo v LAS - Društvo za razvoj podeželja »LAS Ovtar Slovenskih goric« izvedli 68 različnih projektov v skupni vrednosti 1.057.129,25 EUR, od tega je bilo 529.213,19 EUR upravičenih stroškov financiranih iz sredstev iz pristopa LEADER. 527.916,06 EUR so prispevali prijavitelji sami, kar kaže na izjemno pomembnost izbranih projektov, saj so bili prijavitelji za njihovo uspešno izvajanje pripravljeni prispevati tudi znatna lastna sredstva.

Največ projektov so prijavila društva, zadruga in podjetja (21) ter občine (18). Medtem ko so bili projekti občin v večini usmerjeni v reševanje infrastrukturne problematike na podeželju, so bili projektni cilji društev pretežno naravnani k usposabljanju lokalnih prebivalcev in ohranjanju nematerialne dediščine. Med pomembnejše infrastrukturne projekte uvrščamo: TIP Cerkvenjak, Parkirišče pri gomilah, pot ob Trojiškem jezeru, Vinotoč Pučko, Poimenovanje ulic Lenarta, Signalizacija na območju LAS, Razstava Postič, Komarnik, Sirarna Rojko, Klet VTC 13, Galerija 2010 ...

Več projektov je bilo namenjenih ohranjanju naravne dediščine, kot so: Komarnik, Arheološka cesta in razstava 2013, Klopotčeva učna pot, Učni vrtovi sv. Ruperta, Jurovska učna pot ...

Med najbolj obsežne in med prebivalci dobro sprejete projekte uvrščamo projekte: Ovtarjeva ponudba, Trajnostna lokalna preskrba (Zadruga Dobrina), mreža učnih kmetij, Po Goricah, Signalizacija, Agatine skrivnosti, širitev VTC 13, Ovtarjeve novice, Odprti atelje ...

Tabela 5.5.1.-1: Realizirani projekti LAS OVTAR Slovenskih goric v obdobju 2007–2013

Leto	Vrednost projektov z DDV	Sredstva LEADER	Lastna sredstva	% sofin.	Št. proj.	Vlagatelj oz. nosilec projekta			
						Občina	Fizična oseba	Društvo, podjetje, zadruga	LAS/RASG
LIN 2008	133.557,00	62.169,00	71.388,00	46,55	11	1	0	3	7
LIN 2009	175.161,00	70.464,30	104.696,70	40,23	15	3	3	9	0
LIN 2010	230.975,60	93.316,68	137.658,92	40,40	15	5	3	2	5
NIP 2011	207.142,83	119.877,68	87.265,15	57,87	11	2	3	3	3
NIP 2012	179.898,52	108.922,39	70.976,13	60,55	11	4	3	2	2
NIP 2013	130.394,30	74.463,14	55.931,16	57,11	5	3	0	2	0
Skupaj	1.057.129,25	529.213,19	527.916,06	50,06	68	18	12	21	17

Najpomembnejši posredni učinki pristopa LEADER v obdobju 2007–2013 so:

- znanje, usposobljenost in motiviranost lokalnih prebivalcev za izvajanje razvojnih projektov;
- med lokalnimi prebivalci okrepljeno zavedanje o pomenu varovanja narave za celosten razvoj podeželja in urbanih območij;
- spoznanje, da je na podeželju veliko naravnih, družbenih in gospodarskih potencialov za razvoj in zaposlovanje;
- okrepljena potreba po sodelovanju in povezovanju prebivalcev, strokovnih ustanov in nevladnih organizacij (vzpostavljene nove oblike sodelovanja);

- mreženje lokalnih akterjev in doseganje multiplikativnih učinkov zaradi vzpostavljenih povezav (večja pestrost ponudbe, razvoj novih izdelkov/storitev, večja učinkovitost marketinškega komuniciranja in zmanjševanje promocijskih stroškov, zmanjševanje stroškov izobraževanj, usposabljanj in drugih operativnih stroškov, boljše medsebojno poznavanje vsebin znotraj območja, večja pripravljenost za sodelovanje, skupne nastope in izgradnjo skupne blagovne znamke, itd.);
- sredstva LEADER so bila zagonska za realizacijo nekaterih projektnih idej, ki so skozi svoj razvoj omogočila nova delovna mesta, registracijo novih dejavnosti in nadaljujejo svoj razvoj tudi po zaključku projekta in javnega sofinanciranja.

5.5.2. Opis in možnosti izrabe obstoječih razvojnih struktur na območju LAS

Pred novim programskim obdobjem se soočamo s strokovnimi in organizacijskimi vprašanji za uspešen razvoj podeželja, vendar povezani v spoznanju, da je odličnost razvojnih ukrepov odvisna od ustvarjalnega sodelovanja vseh deležnikov na podeželju ter od naše preišljene inovativnosti in polne odgovornosti do narave in ljudi. Z razvojnimi ukrepi želimo v novem programskem obdobju utrditi ekonomsko moč podeželja ter zavarovati naravne in družbene vrednote, kar bo prispevalo k povečevanju zaposlitvenih možnosti ter prebivalcem zagotavljalo dobre pogoje za delo in bivanje.

Vse občine območja LAS združujejo svoje interese v okviru Podravske razvojne regije, ki je svoje razvojne potencialne opredelila v RRP. Večina območja (razen občine Sveti Andraž v Slovenskih goricah) sestavlja Območno razvojno partnerstvo Slovenske gorice, ki je oblikovalo in na pristojnih organih potrdilo svoj območni razvojni program. Naloge v javnem interesu za ORP opravlja RASG, ki je hkrati vodilni partner LAS. V tem kontekstu bodo lahko obstoječe razvojne strukture območja optimalno izkoriščene tudi v okviru LAS.

Skozi pretekle projekte v okviru pristopa LEADER smo uspeli na območju LAS vzpostaviti več mrež, ki prav tako predstavljajo razvojno strukturo območja. V okviru projekta Ovtarjeva ponudba smo povezali ponudnike podeželja v mrežo lokalne ponudbe, ki jo želimo nadgraditi tudi s ponudbo na novo pridruženih občin in tržiti pod skupno blagovno znamko. Vsekakor pa nam Zadruga Dobrina kot socialno podjetje predstavlja veliko priložnost povezovanja, izobraževanja in promocije ponudbe in vrednot prebivalcev območja.

V okviru projekta Po Goricah, smo Ovtarjevo ponudbo nadgradili z turistično ponudbo, naravnimi danostmi, kulturno dediščino območja, tradicijami in dogodki območja, ki jo je prav tako smiselno razširiti na celotno območje LAS.

Enako velja za mrežo rokodelcev, mojstrov domače obrti, ki je bila vzpostavljena v okviru projekta Učeče se kmetije.

S projektom EKO LAS smo nastavili mrežo ekoloških kmetij, ki jih bo prav tako smiselno s povezovanjem in izmenjavo izkušenj motivirati za sodelovanje v okviru lastne ali nacionalnih mrež ekoloških kmetij.

Posebno vrednost pridobiva mreža zasebnih muzejskih zbirk in razstav (2 stalni) ter romarski turizem. Pomembno razvojno strukturo zagotovo predstavljata tudi oba zavoda KGZ, ki delujeta na območju in s svojimi strokovnimi znanji prispevata h kakovosti produktov podeželja. Oba zavoda sta parterja v lokalnem partnerstvu LAS in tako neposredno vključena v razvojne načrte LAS.

6. Analiza razvojnih potreb in možnosti območja LAS, vključno z analizo prednosti, slabosti, priložnosti in nevarnosti

Analiza razvojnih potreb in možnosti območja LAS (občine: Benedikt, Cerkevjak, Duplek, Lenart, Pesnica, Sveta Ana, Sveti Andraž v Slovenskih goricah, Sveta Trojica v Slovenskih goricah, Sveti Jurij v Slovenskih goricah, Šentilj) je bila narejena z vidika gospodarskega položaja, splošnih geografskih, demografskih in socioloških značilnosti.

Izhajali smo iz predhodno opravljene analize stanja iz ORP Slovenske gorice in delovnih srečanj za pripravo SLR. Po celotnem območju LAS je bilo izvedenih 10 javnih delavnic, kjer so bili zbrani podatki, ter projektne ideje in pobude iz posameznih območij. Povabilo k oddaji projektnih idej je bilo objavljeno tudi na spletni strani LAS in v lokalnem časopisu Ovtarjeve novice. Vse zbrane projektne pobude in ideje smo temeljito analizirali in na osnovi rezultatov te analize oblikovali prednostna področja ukrepanja SLR.

Analiza opredeljuje notranje potenciale in prednosti ter priložnosti, na katerih lahko temelji prihodnji razvoj območja LAS. Po drugi strani so prepoznane ključne pomanjkljivosti in razvojne ovire, ki jih je potrebno preseči ali odpraviti. Pri analizi smo na osnovi Uredbe CLLD izhajali iz štirih tematskih področij, ki predstavljajo tri vodilne smotre trajnostnega razvoja: **gospodarstvo, okolje in sociala**, iz katerih izhajajo prednostna področja ukrepanja. Na osnovi finančnih sredstev SLR, kadrovske kapacitete območja in sklopnosti z drugimi razvojnimi ukrepi smo na območju LAS prepoznali prednostne usmeritve skozi naslednje **priložnosti, potrebe in izzive**:

1. Delovna mesta:

- ustvarjanje **novih** delovnih mest in **krepitev obstoječih** gospodarskih subjektov z dodajanjem vrednosti izdelkom in storitvam, ki temeljijo **na lokalnih potencialih in potrebah** (turizem, trajnostno kmetijstvo, lokalna samooskrba, domača obrt, tradicionalna znanja),
- zagotavljanje usposobljenega in prilagojenega **podpornega okolja** za razvoj in krepitev podjetnosti, inovativnosti (večgeneracijske aktivnosti, podjetniške ideje mladih in drugih),
- spodbujanje razvoja **inovativnih** podjetniških idej mladih in drugih skupin, razvoj inovativnih izdelkov in storitev s ciljem ustvarjanja in ohranjanja delovnih mest,
- potrebe po **novih** vsebinah v **urbanih jedrih**,
- ureditev rekreacijskih površin in pripadajoče **infrastrukture**, ki bo prispevala k **razvoju gospodarskih dejavnosti**, tudi z večjim št. delovnih mest,
- **večgeneracijski** centri, prostori in vsebine za kulturno ustvarjanje, večgeneracijsko sodelovanje.

2. Turizem:

- turizem: razviti **prepoznavno** turistično ponudbo območja (izdelki in storitve),
- spodbujanje in razvijanje **partnerskega sodelovanja** organizacij/gospodarskih subjektov (nadaljevanje dela na področju skupne turistične promocije, razvoja novih trgov) s ciljem rasti na vseh tematskih področjih,
- prepoznavnost **turistične destinacije Slovenske gorice** na nacionalnem in evropskem nivoju
- razvoj in uporaba slogana **Slovenske gorice – preprosto čudovite** in lastne blagovne znamke **Ovtar – varuh Slovenskih goric**,
- ureditev **tematskih poti**, vključno s **kolesarskimi**,
- povečanje **prenočitvenih zmogljivosti**,
- turistično destinacijo nadgrajevati z razvojem turistične ponudbe in infrastrukture prijazne za **družine in gibalno ovirane** goste (invalidne).

3. Varstvo okolja s kmetijstvom in samooskrbo:

- spodbujanje razvoja in krepitev prepoznavnosti **socialnega podjetništva** (krepitev primera dobre prakse Zadrugo Dobrina, z.o.o., so.p. in druge s socialnim podjetništvom povezane organizacije, kooperative ...),
- krepitev **samooskrbe** z lokalno pridelano hrano, izdelki in storitvami (krepitev razvoja kmetij, obrtniških dejavnosti, osveščanja potrošnikov, prebivalcev območja, delavnice, povezovanje),
- ohranjanje **okolja in narave** kot osnovnega elementa kakovosti bivanja in trajnostnega razvoja območja (osveščanje o nevarnostih za zdravje ter o nevarnostih za rušenje ekosistemov zaradi hitrega in nenadzorovanega širjenja urbanih območij, reševanje odpadnih komunalnih voda na območjih razpršene poselitve, ravnanje z odpadki).

4. Ranljive skupine, večgeneracijsko in medgeneracijsko sodelovanje ter vseživljenjsko učenje:

- razvoj inovativnih storitev, ki rešujejo potrebe **starajočih** ter ohranjajo in izboljšujejo vključenost v skupnost za **vse prebivalce** (večgeneracijski centri, razne aktivnosti ...),

- povezovanje potencialov javnega in zasebnega sektorja ter civilne družbe na vseh področjih razvoja območja – zagotoviti povezano in prilagojeno **podporno okolje**.

Razvojne potrebe in možnosti območja LAS, obrazložitev po podpodročjih:

1. Turizem

Naravne in kulturne danosti območja in doslej izkoriščene razvojne priložnosti narekujejo potrebo bo nadaljnjem razvoju turizma na območju. Lepota krajine in prijazni ljudje so atribut, ki ga ni mogoče prezreti.

Turistično ponudbo šestih občin območja LAS smo v preteklem obdobju že zaokrožili v okviru projektov Ovtarjeva ponudba in Po goricah. Najprej bo tako treba skozi popis območja preostalih štirih občin območja LAS ta dva projekta nadgraditi s ciljem oblikovanja skupne turistične ponudbe LAS, ki jo bo mogoče integrirati v turistične ponudbe in programe večjih destinacijskih organizacij. V začetni fazi delovanja LAS je tako najbolj izrazita potreba bo skupnem promocijskem materialu in oblikovanju integriranih turističnih produktov za posamezne cilje skupine turistov.

Ker na območju ni razvite velike turistične infrastrukture in je razvoj te, glede na bližino mest Maribora in Ptuja tudi ekonomsko vprašljiv, se kaže predvsem možnost butične turistične ponudbe, naravnane na ciljno skupino družin, manjših skupin in individualne turiste. Velik izziv predstavlja tudi razvoj turizma za gibalno ovirane osebe, ki se v globalnem svetu srečujejo. Glede na sodobne turistične trende in naravne danosti območja je smiselno razvijati **zeleni, okolju in zdravju prijazen ter podeželski turizem**. Ta bo ohranjal naravne in kulturne danosti ter tradicijo območja LAS, skozi trženje obstoječih ter razvoj novih, inovativnih produktov in storitev.

Manjši zasebni ponudniki prenočitvenih zmogljivosti te ponujajo kot dodatno (dopolnilno) dejavnost k svoji siceršnji dejavnosti. Majhne prenočitvene kapacitete namreč ne omogočajo presežkov, ki bi omogočale izvajanje te dejavnosti kot samostojno dejavnost. Zato je ta dejavnost vedno podrejena glavni dejavnosti ponudnika in se ji zato večkrat ne posveča dovolj pozornosti, kakovost storitve pa ni konstantna. Tako izvajane storitve lahko dolgoročno povzročajo več škode kot koristi, ne samo za ponudnika, ampak tudi za destinacijo. Iz takšnega stanja se je izoblikovala ideja o **razpršenem hotelu** – torej mreži ponudnikov prenočitvenih kapacitet, s skupnim upravljavskim timom, skupno promocijo in organizirano nadgradnjo s preostalo ponudbo podeželja, s ciljem racionalizacije poslovanja in zagotavljanja ustrezne kakovosti storitev..

Kar se tiče bolj množičnega turizma sta na območju dve veliki razvojni priložnosti. Ena se nanaša na igralniški turizem na območju občine Šentilj, kjer sicer relativno uspešno deluje igralnica. Objekta pa ima velik potencial nadgradnje v smislu prenočitvenih kapacitet, wellnessa, kulinaricne ponudbe in zabavištvaja, ki še zdaleč ni v celoti izkoriščen. Druga so Terme Benedikt, kjer je že vzpostavljena vsa javna infrastruktura, in se išče investitor za izgradnjo term. V kolikor bi prišlo do potrebnih investicijskih naložb na teh dveh lokacijah (potreben je zasebni interes), potem bi to pomenilo izjemno razvojno priložnost za vse ostale turistične ponudnike na območju LAS.

Za povečanje prometa iz naslova turističnih nočitev je vzporedno z identificirano in ustrezno pozicionirano ponudbo potrebno zagotoviti tudi **dodatne nočitvene kapacitete**. Manj kot 300 ležišč, razpršenih po celotnem območju LAS, je za razvoj Slovenskih goric kot turistične destinacije odločno premalo.

Na območju LAS prav tako ugotavljamo, da ni vzpostavljenih **turističnih kampov in postajališč za avtodome**, po katerih je na območju povpraševanje. To izvira predvsem iz geostrateškega položaja območja in AC povezav, ki območje povezujejo mesta Maribor, Ptuj, Mursko Soboto in Gradec ter Slovenijo s sosednjimi državami, Avstrijo, Madžarsko in Hrvaško, zaradi katerega je na območju turi veliko tranzitnih gostov, ki bi jih bilo s primerno ponudbo mogoče na območju LAS zadržati kot turiste.

Že aktualna, dokaj skromna ponudba pohodniškega in kolesarskega na območje privede številne pohodnike in kolesarje. Kolesarji prihajajo zlasti iz sosednje Avstrije, kjer imajo izjemno urejene kolesarske poti z bogato ponudbo, potem pa se na našem območju prepogosto znajdejo na slabo urejenih poteh in ob slabše organizirani, čeprav visoko kakovostni ponudbi. Obstoječe kolesarske in tematske poti je potrebno stalno urejati, posodabljati in nadgrajevati s ponudbo, vsekakor pa je potrebno urejati tudi nove **tematske poti**, predvsem pa razviti dobro in varno **mrežo kolesarskih poti**, ki bo primerno povezovala ustrezno nadgrajeno Ovtarjevo ponudbo.

Za razvoj zdravju prijaznega turizma z aktivnim preživljanjem prostega časa v naravi je dodatno potrebno vzdrževati, nadgrajevati in dograjevati **tudi športno, rekreacijsko in wellness infrastrukturo**.

2. Izobraževanje in osnovne storitve

Zaradi nizke izobrazbene strukture prebivalstva na območju LAS se v praksi pokaže, da se vse več ljudi kontinuirano, tudi po zaključku rednega izobraževanja, še želi vključiti v **različne oblike usposabljanja in izobraževanja**.

Izobraževalni center (v nadaljevanju IC), ki deluje v okviru RASG, se že vrsto let ukvarja zlasti z **izobraževanjem odraslih**. Vsako leto je vpis v programe in projekte IC večje, kar je deloma posledica starajoče se družbe na območju, delno pa tudi izjemni vsebinski pestrosti programov, s katerimi ljudi informirajo, jim svetujejo, nudijo pomoč pri učenju in jih izobražujejo v številnih neformalnih oblikah izobraževanja. IC je včlanjen v nacionalno mrežo Univerze za tretje življenjsko obdobje.

Veliko znanj na območju posedujejo tudi številna **društva in nevladne organizacije**, ki se skozi različne vsebine vključujejo v izobraževalne procese. Po navadi gre za praktična znanja, ki imajo velik potencial in vrednost ter jih je tudi zato potrebno še naprej umeščati v razvojne programe podeželja.

V sodobni družbi so vedno bolj izražene tudi potrebe po razvoju zdravju naklonjenih življenjskih razmer in pogojev za bolj **zdrav način življenja** prebivalcev. Na območju LAS so prepoznane potrebe po boljšem zdravju, zmanjšanju neenakosti v zdravju, optimizaciji zdravstvene oskrbe v smislu dostopnosti do enako kakovostne in varne oskrbe glede na zaskrbljujoče podatke zdravstvenih in varstvenih organizacij.

Med ukrepe zagotavljanja **kvalitetnejših življenjskih pogojev** (boljše zdravje, aktivno staranje ...) za bivanje na podeželju sodi tudi ureditev ustreznih površin in objektov namenjenih za šport in rekreacijo. Ureditev športno rekreacijskih površin in pripadajoče infrastrukture in s to infrastrukturo povezane osnovne storitve predstavljajo bistven prispevek k uresničevanju razvojne vizije za poseljenost območja, zdravo prebivalstvo, izvajanje dejavnosti na podeželju, zlasti pa za ohranitev in povečanje a(tra)ktivnosti življenja na podeželju.

3. Socialno podjetništvo

Na območju LAS je po podatkih pridobljenih z AJ PES-a registrirano 1 podjetje v skladu z Zakonom o socialnem podjetništvu (**Zadruha Dobrina**, z. o. o., so.p.).

Iz podatkov Statističnega urada RS lahko razberemo, da na področju kmetijstva kmetije veliko večino pridelave prodajo preko posrednika. Potencial vidimo v povečevanju količine in predvsem kakovosti izdelkov na lokalnem trgu, da se večji delež kmetijskih pridelkov proda na lokalnem trgu oz. neposrednemu kupcu. Lastni pridelki, ki jih kmetije sami predelajo imajo večjo dodano vrednost in lahko pomenijo višji zaslužek. Hkrati pa je za uspešen nastop in večje učinke na trgu potrebno ponudnike s podeželja povezovati. Možnosti so na področju **organiziranja organizacij, ki delujejo v skladu s socialnim podjetništvom**.

Kot je zapisano na spletni strani Republike Slovenije, Ministrstva za delo, družino, socialne zadeve in enake možnosti je socialno podjetništvo inovativna oblika podjetništva z velikim čutom odgovornosti za družbo in ljudi. Zanj je značilno, da so motivi poslovanja v razreševanju socialnih, gospodarskih, okoljskih in drugih problemov družbe na inovativen način. Ustvarja nova delovna mesta za ranljive skupine oseb ter opravlja družbeno koristne dejavnosti. Tako kot klasična podjetja tudi socialna podjetja nastopajo na trgu, s to razliko, da dobička praviloma ne delijo, temveč ga vračajo nazaj v podjetje. Socialno podjetništvo krepi družbeno solidarnost in kohezijo, spodbuja sodelovanje ljudi, krepi inovativno sposobnost družbe za reševanje socialnih, gospodarskih, okoljskih in drugih problemov, zagotavlja dodatno ponudbo proizvodov in storitev, ki so v javnem interesu itd.

Ugotavljamo, da je na območju LAS že nekaj registriranih podjetij, ki bi lahko zadostile pogojem socialnega podjetništva ali pa gre za novo nastale pobude, ki izhajajo iz potreb območja. Te so povezane zlasti z zagotavljanjem socialnega varstva in oskrbe za starajoče se prebivalstvo, programi podpore najrevnejšemu prebivalstvu, gibalno oviranim, osebam z motnjami v duševnem razvoju in drugim ranljivim skupinam.

4. Varstvo okolja, kmetijstvo in samooskrba

Izboljšanje konkurenčnosti kmetijske in živilske panoge ter trajnostno gospodarjenje s podeželskimi območji in naravnimi viri sta prednostni nalogi slovenske kmetijske politike. Splošni cilj je tudi boljša izobrazbena raven na kmetiji, starost nosilcev kmetijskih gospodarstev in uravnotežen razvoj. Prednostno bo potrebno obravnavati tudi izzive podnebnih sprememb, saj se temperatura v Sloveniji viša hitreje od svetovnega povprečja.

Podnebne razmere postajajo vedno večji izziv za razvoj kmetijstva. Potrebno se jim je prilagoditi z iskanjem novih kmetijskih pridelovalnih kultur, z izboljšanim gospodarjenjem z zemljo – ukrepi za ohranitev rodnosti tal (kolobar...) in seveda s trajnostnimi (ekološkimi) načini pridelave hrane in namakanju površin ter zelenim gospodarstvom (obnovljivi viri energije). Razmere kažejo, da je treba k izvajanju teh ukrepov pristopati sistematično in strateško.

Na območju LAS prevladujejo manjše kmetije in območja z omejenimi dejavniki pridelave, večina občin zajema kmetijsko območje. S strani kmetijskih gospodarstev je vedno bolj izražena potreba, da svoje pridelke prodajo čim bližje domu, saj s tem optimizirajo svoje logistične stroške in ustvarjajo večjo dodano vrednost. Hkrati je produkcija relativno majhna, saj se kmetje še vedno ne zavedajo razvojnih priložnosti na tem področju. Cena pridelkov za večino kupcev še vedno predstavlja pomemben faktor pri nakupu, o pomembnosti kratkih prehranskih verig in večji kakovosti lokalnih pridelkov so ljudje še vedno premalo ozaveščeni. Delež samooskrbe je tako nizek, zato prav **povečanje samooskrbe** predstavlja strateške usmeritev območja. Priložnosti razvoja kmetijske dejavnosti vidimo predvsem v iskanju dodatnih dejavnosti na kmetijah (dopolnilne dejavnosti na kmetiji, pridelava hrane višje kakovosti, sheme kakovosti pridelave hrane, prodaji skozi turistične produkte itd.).

Ohranjena narava je ena večjih prednosti območja LAS, zato je potrebno razvoj usmeriti v naravi prijazne tehnologije. Potrebno je zmanjševati obremenjenost okolja s prometom, odpadki in odpadnimi vodami. Veliko razvojno priložnost tako ponuja razvoj in uvedba okolju **prijaznih oblik transporta**. Potrebno je spodbujati tudi **rabo obnovljivih virov energije** ter ukrepe za **upravljanje z odpadnimi vodami**.

5. Delovna mesta: Gospodarstvo

Med prebivalci podeželja se vedno bolj krepi zavedanje za kakovostne pogoje življenja oz. standardov, ki jih dosegajo tudi urbana območja. Posamezniki in podjetja želijo razvoj svoje dejavnosti s ciljem **izboljšati rezultate poslovanja** oz. si omogočiti samozaposlitev, lahko pa ciljajo tudi na povečanje svoje dejavnosti z dodatnimi kadri (**povečano zaposlovanje**). Z operacijami želimo s spodbujanjem rasti, delovanja, razvoja malih in srednje velikih podjetij (v nadaljevanju MSP), kmetij, obratov in z razvijanjem dopolnilnih dejavnosti na kmetijah vplivati na razvoj in trženje podeželja kot celote. Potrebe nastajajo pri zagotovitvi podpornega okolja za tiste, ki imajo podjetniško idejo pa je ne morejo/znajo realizirati. Ugotovitve kažejo, da se na območju LAS predvsem število MSP in dopolnilnih dejavnosti na določenih področjih ne povečuje, ker nam manjka podporno okolje oz. strokovna razvojna podpora, ki bi sledila najnovejšim tehnologijam proizvodnih procesov in sodobnim pristopom trženja. Predvsem je pri mladih in vseh iskalcih zaposlitve izkazana potreba po **pomoči za realizacijo podjetniških idej** in s tem samozaposlitve oz. ustvarjanje novih delovnih mest v vseh gospodarskih sektorjih. Lokalnim in drugim deležnikom je potrebno omogočiti rast in razvoj tudi v neposredni povezavi z visokimi tehnologijami in najvišjimi znanstveno raziskovalnimi institucijami, tudi s prenosom primerov dobrih praks. Na terenu se vzpostavlja pobuda za *ekološko raziskovalno vas*, ki bo postala prostor mreženja za razvoj in preboj, povezovanje predstavnikov oblasti, podjetij, institucij znanja in usmeritev operacij oz. njihovih učinkov k potrebam prebivalstva, pa tudi pobude kot so co-working in podjetniški inkubator.

6. Ranljive skupine in medgeneracijsko sodelovanje

Kot ranljive skupine so na območju prepoznani starejši, mladi, dolgo brezposelne ženske, gibalno ovirane osebe, osebe z motnjami v razvoju. Sodobni pristopi v vzgoji in izobraževanju narekujejo relativno hitro vključevanje otrok v vrtnice in šole, po drugi strani so stari starši v službah do svoje pozne starosti. Interakcije med starimi starši in vnuki je tako v družbi vedno manj, kar pomeni tudi

Posebna pozornost bo namenjena mladim, dolgo brezposelnim ženskam in drugim v lokalnem okolju prepoznanim ranljivim skupinam. Zato je ciljno in skozi različne aktivnosti potrebno izvajati programe, ki med seboj povezujejo različne generacije. Programi morajo odgovoriti na potrebe starejših in mlajših, žensk in drugih ranljivih skupin v lokalnih skupnostih, prispevati k dvigu kakovosti življenja starejših in drugih ranljivih skupin, omogočati vključenost v socialno okolje, preprečevati osamljenost in izoliranost, spodbujati k širitvi socialne mreže, povezovanju generacij in spodbujanju solidarnosti. Poleg mladih so tukaj še starejši, ki imajo bogate izkušnje, ki jih lahko prenašajo na mlajše generacije – **medgeneracijsko izobraževanje**.

Na območju LAS mnoge storitve (tudi javne) še vedno niso dostopne za gibalno ovirane osebe. Tudi razvoj turističnih storitev za to skupino turistov lahko predstavlja veliko poslovno priložnost. Po drugi strani je zaradi razpršenosti poselitve dostop do zdravstvenih storitev otežen za vse skupine prebivalstva. Ta problem je najbolj pereč pri izvajanju nujne medicinske pomoči, kjer je čas za pacienta in njegovo zdravje pogosto lahko tudi usoden. Iz teh potreb so oblikovane projektne ideje, ki se navezujejo na **medgeneracijske vsebine, naložbe za zagotavljanje dostopnosti invalidom do javnih/turističnih storitev in površin** (odpravljanje arhitektonskih ovir) in **programi varovanja zdravja** (npr. opremljenost območja z AED – defibrilatorji).

Analiza prednosti, slabosti, priložnosti in nevarnosti območja LAS

Tabela 6.-1: Analiza prednosti, slabosti, priložnosti in nevarnosti za območje LAS

Prednosti
<ul style="list-style-type: none">- lastna registrirana blagovna znamka Ovtar – varuh Slovenskih goric, lastni slogan Slovenske gorice – preprosto čudovite,- dobro preteklo sodelovanje na politični in civilni ravni (društva, skupine),- razvijanje turizma (mreža lokalnih turističnih vodnikov, številne tematskih poti - kolesarske, učne in pohodne, vinske ceste - VTC 13, VTC 18, VTC 19), vinske kleti (Martinova klet, protokolarne vinske kleti občin, vinotoči ...), aktivno preživljanje prostega časa, številni etnološki in kulturni dogodki, igralniški turizem (igralnica Mond Šentilj), kulinarčne posebnosti območja,- spodbujanje naravi prijaznega kmetovanja v povezavi s turizmom, porast ponudbe lokalno prepoznanih pridelkov in izdelkov (gibanca, domači kruh, med, sadje, zelenjava, vino, sokovi ...), vedno več kmetov se odloča za tržno ekološko pridelavo,- zgodovinske zgodbe, ki predstavljajo velik turistični in razvojni potencial (Agata, Hrastovško gospostvo, Vurberško gospostvo, Cmureško gospostvo, čarovniški procesi),- potencial za razvoj romarskega turizma (Sveta Trojica, Marija Snežna, Sveti Trije kralji ...)- vode na območju, ki predstavljajo velik turistični in razvojni potencial: Mura, Drava, Pesnica, Perniško jezero, jezero Pristava, jezero Komarnik, jezero Radehova in Trojiško jezero,- bogata in ohranjena premična in nepremična kulturna dediščina,- ohranjena tradicionalna znanja domačih mojstrov, obrtnikov, kmetovalcev, rokodelcev – nadgradnja osnovne mreže <i>Učečih se kmetij</i>,- bližina tujega trga – razvoj in krepitev gospodarske dejavnosti s povezovanjem (čezmejno),- dobra pokritost s športno in kulturno infrastrukturo,- kapacitete v industrijskih in poslovno obrtnih conah vključenih občin,- bližina in neposredna navezava na železnico in avtocesto,- osnovna ponudba programov vseživljenjskega učenja in izobraževanja odraslih (Izobraževalni center Slovenske gorice, Medgeneracijski center Šentilj, Pesnica, Jarenina ...),- visoka stopnja ohranjene biotske raznovrstnosti, velik delež Natura 2000 območij,- velike rezerve območja v energetskih virih in resursih (lesna biomasa, rastlinje, geotermalna energija, vodni viri),- zadovoljivo rešeni problemi celovitega ravnanja z odpadki.
Slabosti
<ul style="list-style-type: none">- nižja izobrazbena raven zaposlenih glede na slovensko povprečje, neuskladenost izobraževalnih programov glede na kadrovske potrebe in dejansko strukturo kadrov, diplomantom primanjkujejo praktične delovne izkušnje,- majhne zaposlitvene možnosti in problem brezposelnosti (zapirajo se s. p., obrati, propadajo manjše kmetije), »beg možganov« - odhajanje mladih v tujino,- šibka povezanost posameznih področij (gospodarstvo – turizem – šport – izobraževanje – kultura – kmetijstvo, ni interakcije),- administrativne in birokratske ovire ter dolgoročni postopki pri pridobivanju raznih soglasij in dovoljenj za potrebe podjetnikov, kmetov,- pomanjkanje sredstev za vzdrževanje javne infrastrukture,- pomanjkanje finančnih virov za dvig kakovosti življenja (zdravstvene storitve – predvsem preventiva, šport, rekreacija, kulturne dejavnosti),- pomanjkanje prostorov za kulturno ustvarjanje mladih,- velik delež dejavnosti z nizko dodano vrednostjo (gospodarstvo, tudi s kmetijstvom),- premalo vlaganj v raziskave in razvoj, prenosa znanja,- visok strošek vlagateljev v infrastrukturo in dokumentacijo v poslovnih conah,- majhen obseg in kupna moč lokalnega trga,- razvrednotenje podeželja (podeželskega območja in družbe),- propadanje malih kmetij, slaba tehnološka opremljenost kmetij,- premalo skupnih promocijskih aktivnosti na vseh ravneh trajnostnega razvoja območja,- visoka stopnja neizkoriščenosti potencialov naravne in kulturne dediščine v turistični ponudbi,- pomanjkanje nastanitvenih zmogljivosti za posamezne ciljne skupine turistov, nizko število urbanih turistov na podeželju,- območje nima samostojnega <i>destinacijskega manager centra</i> (DMC) - turističnega centra za razvoj in trženje integralnih turističnih produktov (ITP),- neprepoznavnost Slovenskih goric kot turistične destinacije, ni obveščevalnih tabel za subregijo

Slabosti

- (Slovenske gorice) na avtocesti, turistične agencije ne tržijo lokalne ponudbe (ITP) - ni *incoming agencij*, nelojalna konkurenca med turističnimi organizacijami, nepripravljenost partnerjev in turističnih ponudnikov za sodelovanje,
- pomanjkanje turistične infrastrukture za nove turistične produkte (doživljajski park, virtualne vsebine, nove tehnologije trženja, promocije, predstavitev območja, razpršeni hoteli – npr. oživitve starih še ohranjenih značilnih hiš območja, ali zapolniti prazne poslovne prostore...),
 - pomanjkanje kakovostnih izdelkov domače obrti in izdelkov, pridelkov, tradicionalne kulinarike iz dopolnilnih dejavnosti/obrti, ponudbe turističnih kmetij, predvsem problem doseganja zadostnih količin za trženje,
 - slabo znanje tujih jezikov in slabe trženjske spretnosti ponudnikov,
 - slaba povezanost z javnimi prevoznimi sredstvi,
 - nerazvita kolesarska infrastruktura in mreža (ni ločenih kolesarskih poti od občinskih, državnih in regionalnih cest), regijska nepovezanost tematskih poti (kolesarskih, pohodniških, vinskih cest ...),
 - razpršena poselitve izven urbanih središč, pomanjkljiva politika krajinske arhitekture in prostorskega načrtovanja,
 - neosveščenost lokalnega prebivalstva – predvsem v ruralnih območjih o pomenu trajnostnega razvoja in prednostih povezovanja deležnikov območja,
 - prazni poslovni objekti v urbanih središčih.

Priložnosti

- razvoj novih oblik izobraževanja in vseživljenjskega učenja (praktična znanja, izkušnje), mreže prostovoljstva, medgeneracijskega sodelovanja,
- črpanje sredstev iz EU in drugih finančnih virov,
- **krepitev in razvoj novih storitev na področju zdravja in sociale** (preventiva, izboljšanje osnovnih storitev za kakovost življenja na podeželju),
- **zadostno število nezazidanih površin za različne namene** (šport in rekreacija, industrijske cone),
- **uveljavljanje in povečanje trženja lastne blagovne znamke območja – OVTAR Varuh Slovenskih goric in Slovenske gorice – preprosto čudovite**, skupen nastop na trgu (mreženje, povezovanje),
- **razvoj socialnega podjetništva (krepitev Zadruga Dobrina in razvoj drugih subjektov)**,
- čezmejno sodelovanje območja LAS z Avstrijo v okviru mreže *Genuss am Fluss - Užitek ob reki* in Vulkanlandom,
- **podjetništvo**: funkcionalno izobraževanje znotraj podjetij - v smislu rentabilne investicije in spodbujanje podjetniške miselnosti ter kulture z izobraževalnimi vsebinami že v osnovni šoli (vključevanje v šolske programe),
- **povezovanje kmetijstva, turizma in ostalih storitvenih ter dopolnilnih dejavnosti na podeželju** (samooskrba),
- **eko usmerjena ponudba podeželskega turizma** (eko pridelave hrane, eko gastronomija, storitev na osnovi ekoloških virov) - možnost razvijanja EKO destinacije, prepoznavnosti regije kot dežele vina in odlične kulinarike, naravnih lepote (čisti zrak, voda...) ter visoko kakovostnih rokodelskih izdelkov,
- izobraževanje turističnega kadra, ponudnikov in prebivalstva – osveščanje je dolgoročna naložba: prva info točka turista je vsak prebivalec, ki ga na območju turist sreča,
- **nekatero izrisane in s signalizacijo opremljene kolesarske poti in njihove mednarodne navezave** (obrečne in trekking kolesarske poti, kolesarske poti za sprostitve, poti za cestno kolesarjenje, družinsko kolesarjenje), nadgradnja tematskih poti: pohodniške poti, učne poti, romarske poti, konjeniške poti...
- razvoj razpršenih hotelov in mladinskih hotelov, hostlov,
- razvoj tradicionalnih obrti z novim pridihom (arhitektura, gradbeništvo, kultura, gastronomija, obrti – vključevanje tudi v srednješolske obrtniške programe),
- **povezovanje vinskih cest v regiji in izven nje**, tudi s tujino (Avstrija),
- skupni koledar prireditev območja,
- **nova delovna mesta (zaposlitev v domačem okolju) in ohranitev obstoječih delovnih mest**,
- **uporaba javnega potniškega prometa (avtobusni prevozi, železnica ...) usmerjeni k uporabi zelenih virov energije**,
- posodobitev vodovodnega sistema in zmanjšanje vodnih izgub (ohranitev rezerv pitne vode),
- osveščanje ljudi na področju varovanja okolja, zdravja,

Priložnosti

- **vzpostavitev aktivnosti za zdrav življenjski slog, preventivno zdravstveno varstvo**
- večja raba obnovljivih virov energije (sončne, vodne, vetrne, geotermalne energije),
- **povečanje deleža dopolnilnih dejavnosti in drugih storitvenih dejavnosti na kmetijah, ekološko kmetovanje in specializirana kmetijska gospodarstva z izdelki višje vrednosti,**
- organizirana pridelava zelenjave in sadja (večja vključenost manjših kmetij, organizacija pridelovalcev), kmečke tržnice in lokalna oskrba,
- **povezovanje in razvoj infrastrukture za pridelavo in predelavo (predelovalni obrati) ter trženje kmetijskih proizvodov,**
- razvoj pridelave hrane v skladu s shemami kakovosti (višja vrednost produkta),
- **oživitev praznih poslovnih objektov v urbanih središčih,**
- **razvoj novih produktov in projektov z integracijo zgodovinskih zgodb** (Agata, Hrastovško gospostvo, Vurberško gospostvo, Cmureško gospostvo, čarovniški procesi, Ovtar...),
- **razvoj novih produktov in projektov z integracijo voda na območju:** Mura, Drava, Pesnica, Perniško jezero, jezero Pristava, jezero Komarnik, jezero Radehova in Trojiško jezero,
- **razvoj novih produktov romarskega turizma** (Sveta Trojica, Marija Snežna, Sv. Trije kralji ...).
- varna hiša (za ljudi, ki zaradi naravnih ali drugih okoliščin ostanejo brez pogojev za bivanje).

Nevarnosti

- nadaljevanje odhoda mladih izobraženih kadrov iz območja, v tujino,
- nefleksibilnost izobraževalnega sistema (premalo praktičnih vsebin in vključevanja tradicionalnih znanj),
- vedno slabše povezovanje gospodarstva z izobraževanjem (prenos znanja v prakso),
- visoke cene energentov in surovin (odvisnost od tujih virov),
- nizka raven samooskrbe na področju kmetijstva in gospodarstva (tekstilna, obutvena industrija/obrti, industrija povezana z osnovnimi surovinami v različnih gospodarskih dejavnostih),
- prevelika odvisnost območja od ukrepov ekonomske politike države,
- razvrednotenje turističnega poklica,
- izumiranje starih običajev in tradicionalnih znanj,
- opuščanje obdelave kmetijskih zemljišč zaradi nekonkurenčnosti na globalnih kmetijskih trgih - slabšanje ekonomskega položaja kmetij, propadanje malih kmetij,
- globalni trg in uvoz manj kakovostnih pridelkov in izdelkov nižje notranje kakovosti (kmetijstvo in gospodarstvo, obrtništvo) – ni zagotovljene sledljivosti izdelkov,
- neugodne podnebne spremembe (veliko število ekstremnih vremenskih pojavov: suše, nalivi, poplave, druge naravne nesreče),
- nepripravljenost za povezovanje v gospodarstvu,
- nizki gospodarski kapital,
- premalo ugodnih finančnih in likvidnostnih sredstev za naložbe v nove tehnologije, dejavnosti, produkte in znanja ter zapletena birokracija,
- zmanjšanje kmetijske zemlje zaradi izgradnje infrastrukture,
- povečanje negativnih vplivov na okolje zaradi neupoštevanja trajnostnega odnosa do okolja,
- pritisk urbanizacije na podeželski prostor.

7. Podroben opis tematskih področij ukrepanje

Skozi proces razvojnega načrtovanja smo se osredotočili na bistvene dejavnike, ki bodo omogočili uresničevanje naših ambicij in naših prioritet.

Uresničevanje zastavljenih razvojnih potreb bo potekalo skozi vsa štiri tematska področja ukrepanja:

- A. ustvarjanje delovnih mest,
- B. razvoj osnovnih storitev,
- C. varstvo okolja in ohranjanje narave in
- D. večja vključenost mladih, žensk in drugih ranljivih skupin.

A. Ustvarjanje delovnih mest

Cilj A1: Ustvariti trajnostna delovna mesta z aktiviranjem lokalnih potencialov

Območje LAS je že v preteklem obdobju ustvarilo pogoje za razvoj novih zaposlitev ali za širitev dopolnilnih dejavnosti na kmetiji/osebno dopolnilno delo/samozaposlitev v okviru mreže Ovtarjeve ponudbe. Nadgraditi in povezati bo potrebno produkte in/ali storitve, ki izhajajo iz lokalnih potencialov, z namenom ohranitve ali uvajanja dodane vrednosti in krepitve tržnega potenciala.

Aktivnosti se bodo nadaljevale z zagotovitvijo podpornega okolja za razvoj novih delovnih mest in produktov v okviru možnosti sinergij kmetijstva, turizma in podjetništva ter ohranitve obdelovalnih površin v kmetijski panogi (aktivnosti stroke, animacije, izobraževanja), kar prispeva k povečanju lokalne samooskrbe.

Cilj A2: Inovativni pristopi, novi produkti in storitve na območju

LAS želi dati poudarek tudi k ohranitvi obstoječih delovnih mest, kar je zlasti pomembno zaradi togih ukrepov razvijanja dopolnilnih dejavnosti na kmetiji/osebnega dopolnilnega dela. Tovrstna delovna mesta so trajnostno naravnana - običajno gre za žensko zaposlitev doma.

Z dodatnim aktiviranjem urbanega območja LAS želimo povezati delovna mesta z novimi vsebinami razvoja urbanih naselij in tako ustvariti vsebine v večnamenski infrastrukturi ali usposobiti skupno infrastrukturo za razvoj in trženje produktov podeželja, jih s skupno blagovno znamko zaščititi in promovirati ter poiskati nove prodajne poti.

Aktivnosti se navezujejo na podporno okolje (socialno podjetništvo, horizontalna povezovanja) za zagotovitev vsebin v urbanih območjih.

Inovativni pristop se nanaša na spodbujanje inovativnosti in podjetništva na podlagi lokalnih potencialov in novih priložnosti ter možnosti.

B. Razvoj osnovnih storitev

Cilj B1: Zagon in diverzifikacija dejavnosti za tržne podjeme

Tržni podjemi se v tem cilju navezujejo na razvoj dejavnosti – novih ali nadgradnja obstoječih v mreženju znotraj Ovtarjeve ponudbe.

Vključenim v mrežo je potrebno omogočiti pogoje za prodajo pridelkov oz. izdelkov ter storitev, še zlasti pa spodbujati diverzifikacijo novih idej za popestritev ponudbe celotnega podeželja Slovenskih goric, ki je danes zaradi nove avtocestne povezave odlična lokacija za bivanje, ob kakovostni kulinariki, športnorekreacijski in kulturnozgodovinski ponudbi pa lahko v prihodnje postane tudi odlična turistična destinacija za zahtevnejše goste.

Poudarek je tudi na spodbujanju naravi prijaznega kmetovanja (ekološko, biodinamično kmetovanje) in povečevanju samooskrbe območja LAS.

C. Varstvo okolja in ohranjanje narave

Cilj C1: Varovati okolje, ohranitev naravnih vrednot in kulturne dediščine

Varovanje okolja in zdravi bivalni pogoji zagotavljajo kvaliteto območja, ki prispeva k trajnostnemu razvoju potenciala znotraj dejavnosti terciarnega sektorja.

Območje LAS skozi razne aktivnosti zagotavlja programe za učenje, osveščanje in motivacijo pravilne rabe naravnih vrednot, rabe naravnih materialov in okolju prijaznih OVE (transport, učne vsebine, MČN).

Ob tem razvoju se v okolju ne sme pozabiti na ohranjanje kulturne krajine in ravnovesja v okolju med preteklostjo in prihodnostjo.

Ekološko kmetijstvo z dodano vrednostjo ekološko pridelanim in v Slovenskih goricah predelanim ekološkim živilom, skrb za rodovitnost tal, čisto pitno vodo, biološko raznovrstnost in varovanje naravnega okolja ter kulturne krajine so usmeritve naprednih in v prihodnost usmerjenih akterjev razvoja območja.

Turizem, trajnostni razvoj in ekologija, šport, kultura in varovanje zdravja, društvene dejavnosti, spodbujanje gospodarstva in podjetništva morajo biti ciljne teme prihodnjega ukrepanja.

D. Večja vključenost mladih, žensk in drugih ranljivih skupin

Cilj D1: Krepitev integralnih rešitev socialne in medgeneracijske vključenosti ter varovanje zdravja

Rešitve večgeneracijskih povezav upoštevajo vključenost mladih, žensk in drugih ranljivih skupin, ki jim hkrati omogočajo lasten razvoj v skupini.

Predvideni programi se navezujejo na medgeneracijske vsebine in varovanje zdravja ter zagotavljanja dostopnosti gibalno oviranim – javne in turistične površine.

Vzporedno bodo potekale tudi aktivnosti vzpostavljanja partnerstva med javnim, gospodarskim in zasebnim sektorjem z namenom oblikovanja novih skupnih programov in operacij, ki bodo prispevali k celostnemu razvoju podeželja na območju LAS.

Podroben opis aktivnosti za doseganje posameznih ciljev ter kazalnike učinka in rezultata za posamezno tematsko področje smo zajeli v poglavju 9.3. *Specifični cilji po tematskih področjih, predvidene aktivnosti za doseganje posameznih ciljev ter kazalniki učinka in rezultata.*

8. Opis in način doseganja ter zasledovanja horizontalnih ciljev Evropske unije

Operativni program za izvajanje kohezijske politike v programskem obdobju 2014–2020 in Partnerski sporazum med Slovenijo in Evropsko komisijo 2014–2020 kot svoja horizontalna načela opredelujeta: trajnostni razvoj, enake možnosti in nediskriminacijo, enakost žensk in moških ter partnerstvo. Program razvoja podeželja RS za obdobje 2014–2020 kot svoje horizontalne cilje opredeljuje okolje, blažitev podnebnih sprememb in prilagajanje nanje ter inovacije.

LAS bo z izvajanjem načrtovanih ukrepov v SLR prispevala k uresničevanju naslednjih 4 horizontalnih ciljev Evropske unije: blaženje podnebnih sprememb in prilagajanje nanje, skrb za varovanje okolja, spodbujanje inovativnosti ter načelo enakih možnosti in nediskriminacije.

V SLR bomo vsaj 70 % razpoložljivih sredstev namenili partnerskim operacijam, saj se je že v preteklem obdobju potrdilo, da so projekti najbolj učinkoviti kadar vključujejo več deležnikov, ki z razpoložljivim znanjem in resursi prispevajo h krepitvi skupinske zavezanosti, k kvalitetnemu izvajanju aktivnosti operacij in k optimizaciji učinkov operacij. Pri tem je pomembna izbira partnerjev, njihovih znanj in izkušenj, njihove inovativnosti, angažiranosti, doslednosti in natančnosti ter ne nazadnje tudi finančne in likvidnostne sposobnosti. Nosilec operacije prevzema ključno in zelo zahtevno vlogo, uspešnost partnerstva pa ne bo odvisna zgolj od nosilca, ampak od prav vseh deležnikov posamezne operacije. Na območju LAS si ne zastavljamo zgolj cilja izvajanja partnerskih operacij, ampak želimo veliko projektih idej uresničiti na območju celotnega LAS kot t. i. skupne operacije. Pri tem se zavedamo, da bo najprej potrebno izenačiti izhodiščno raven nekaterih kazalnikov, saj smo bili v preteklem programskem obdobju, ko so že bili izvedeni številni skupni projekti, kot LAS organizirani na ožjem teritorialnem območju kot v aktualnem obdobju. Po poenotenju izhodišč pa bo mogoče aktualno stanje aktivno in enakovredno nadgrajevati.

Pri izboru operacij bomo posebno pozornost namenili varovanju okolja in blaženju podnebnih sprememb in prilagajanju nanje. Dosledno bo spoštovano načelo »onesnaževalec plača« in dodatno ovrednotene operacije, ki bodo prispevale k ohranjanju varovane narave, biotske raznovrstnosti, izboljšanju stanja okolja, sonaravni rabi endogenih potencialov območja in k razvoju inovativnih pristopov k reševanju okoljske problematike. Pri tem ne gre zgolj za neposredne ukrepe na področju varovanja okolja in trajnostnega razvoja, ampak tudi za implementacijo izobraževalnih, informativnih in promocijskih dejavnosti, ki bodo spodbujale trajnostni način življenja in zagotavljale družbeno aktivacijo za ohranjanje in izboljšanje kakovosti okolja. V okviru operacij se bo spodbujalo aktivnosti za povečanje izkoriščanja rabe obnovljivih virov in okolju prijaznih oblik transporta in s tem zmanjšanje obremenitev za okolje, vključno z zmanjšanjem emisij toplogrednih plinov. Prednostno bodo podprte aktivnosti, ki bodo spodbujale trajnostni turizem in rekreacijo, ustvarjanje zelenih delovnih mest, energetska učinkovitost, ohranjanje biotske raznovrstnosti, pa tudi kratke prehranske verige ter ekološko in biodinamično kmetijsko pridelavo, ob upoštevanju načel trajnostnega kmetovanja.

Inovacije se navezujejo na vse prednostne naloge politike razvoja tako urbanega kot ruralnega območja LAS, katere namen je med drugim ustvariti tudi primerno okolje za pospeševanje inovacij. Inovativni pristop je ključen za doseganje ciljev trajnostnega razvoja. Podprte bodo aktivnosti, ki bodo spodbujale uporabo inovativnih razvojnih rešitev, ki bodo pomenile manjšo obremenitev za okolje, boljše izkoriščenost virov in spodbujale rabo obnovljivih virov energije. Prav tako bodo podprti tudi drugi inovativni pristopi razvoja turizma, podjetništva (še zlasti socialnega), razvoja novih produktov, mreženja in prenosa dobrih praks, ki bodo za območje LAS pomenili dodano vrednost in povečano konkurenčnost območja.

Prav tako bo pri izvajanju SLR dosledno spoštovano načelo enakih možnosti in nediskriminacije, pri čemer ne bo dopuščena kakršnakoli diskriminacija na podlagi različnih osebnih okoliščin (npr. spol, starost, invalidnost, rasna, etnična in nacionalna pripadnost, verska pripadnost, spolna usmerjenost). Posebna pozornost bo namenjena enakosti žensk in moških, tako pri dostopu do delovnih mest, aktivnem in zdravem staranju, kot tudi pri vseh drugih aktivnostih operacij.

Operacije, ki ne bodo izkazale zasledovanja horizontalnih ciljev Evropske unije ne bodo odobrene in podprte; operacije, ki bodo intenzivneje usmerjene k zasledovanju teh ciljev, pa bodo v okviru razpisnih meril dodatno ovrednotene. Uresničevanje zastavljenih ciljev se bo spremljalo v času izvajanja operacij, kakor tudi pri naknadnem vrednotenju operacij in SLR.

9. Opis SLR in njenih ciljev vključno z določitvijo mejnikov in ciljnih vrednosti kazalnikov

9.1. Razvojna vizija območja LAS Ovtar Slovenskih goric

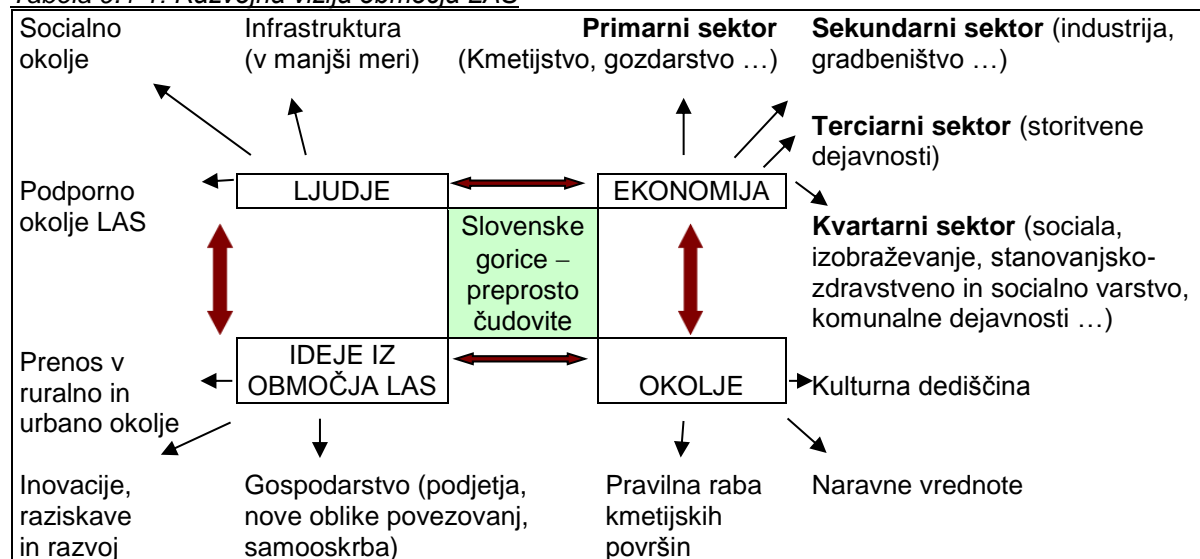
Za vizijo smo si izbrali slogan iz RDO Ptuj–Slovenske gorice–Haloze–Jeruzalem–Ormož, ki nam bo predstavljal glavno vodilo skozi celotno SLR: **Slovenske gorice – preprosto čudovite**, kateremu smo dodali: *privlačne za zaposlitev, bivanje, prosti čas in druženje*.

Pri snovanju slogana smo predpostavili, da Slovenske gorice kot takšne nosijo v sebi veliko priložnosti, imajo veliko prednosti ter številne danosti.

Na osnovi analize potreb jih želimo obuditi oziroma ohraniti obstoječ trajnostno naravnan razvoj na vseh 4 tematskih področjih ukrepanja CLLD, da bodo še bolj prepoznavne, uspešne in bogate.

Dolgoročno bo dosledno izvajanje ukrepov dokumenta znotraj aktivnosti za zagotavljanje kazalnikov učinka in rezultata SLR zagotovo prispevalo k večji blaginji ljudi iz osrčja Slovenskih goric (vpliv na zaposlitev, bivanje, prosti čas in druženje).

Tabela 9.1-1: Razvojna vizija območja LAS



Dolgoročno bo izvajanje ukrepov dokumenta prispevalo k večji blaginji ljudi iz osrčja Slovenskih goric. Dokument je usklajen in komplementaren z Območnim razvojnim programom Območnega razvojnega partnerstva Slovenske gorice za 2014–2020, Regionalnim razvojnim programom za Podravske razvojno regijo 2014–2020 (RRP) in Programom razvoja podeželja Republike Slovenije 2014–2020 (PRP), Partnerskim sporazumom med Slovenijo in Evropsko komisijo za obdobje 2014-2020 ter Operativnim programom za izvajanje evropske kohezijske politike v obdobju 2014–2020 (OP KP).

Skladno z navedbami v predhodnih poglavjih, zlasti v SWOT analizi, bo območje LAS nadaljevalo s široko nastavljeno vizijo razvoja Slovenskih goric, ki ga je izvajalo v programskem obdobju 2007–2013 na podlagi blagovne znamke *Ovtar* ter dodalo nove ukrepe, ki se vežejo na razširitev območja LAS na 4 nove občine⁴.

Tako kot je *Ovtar* (zgodovinski lik varuha vinogradnikov in sadjarjev) v preteklosti varoval Slovenske gorice, tako mi želimo danes nadaljevati z varovanjem in trajnostnim ohranjanjem Slovenskih goric. Z uporabo *blagovne znamke Ovtar*, ki je zaščitena pri Uradu za intelektualno lastnino od leta 2007, želimo območje LAS še naprej prepoznavati kot območje lokalne ponudbe (trajnostne zaposlitve v območju LAS), mreženja dogodkov in aktivnega preživljanja prostega časa. Z blagovno znamko *Ovtar*, ki se poistoveti z avtohtonostjo, kvaliteto in tradicijo, želimo nadaljevati sistem uporabe imena, ki podjetjem, društvom, kmetijskim gospodarstvom služi za promocijo izdelkov, pridelkov in predelkov.

⁴ Primerjalno z obdobjem 2007–2013 se je območje LAS razširilo na 4 dodatna območja občin: Duplek, Pesnica, Šentilj in Sveti Andraž v Slovenskih goricah.

Lik ovtarja (kot osebe) hkrati predstavlja blagovno ikono našega okolja in je imenovan na podlagi pravil in določil LAS za obdobje 2 let. Ovtar predstavlja in promovira tudi številne prireditve, dogodke, priznanja, spominke in druge aktivnosti, kjer se predstavlja *Ovtarjeva ponudba* – mreža ponudnikov območja Slovenskih goric, ki je nadgradnja večletnega dela, ki je že in še bo obrodilo sadove v pestrejši ponudbi pridelkov oz. izdelkov s kmetij ter pripomoglo k prepoznavnosti kmetij in območja, h kakovostnejši turistični ponudbi na podeželju in k oblikovanju novih tržnih priložnosti v okviru povečevanja lokalne samooskrbe.

Slika 9.1.-1: Logotip blagovne znamke Ovtar



9.2. Strateški cilji razvoja območja LAS Ovtar Slovenskih goric

Izvedba strategije sloni predvsem na 4 ključnih strateških ciljih območja LAS in se navezuje na glavne probleme, ki so vidni v tem okolju; hkrati pa se ti cilji navezujejo tudi na tematska področja iz *Uredbe CLLD (7. člen)*. Strateški cilji so:

Cilj 1: Konkurenčno gospodarstvo, ki zagotavlja trajnostna delovna mesta na podeželju in v urbanih naseljih.

Cilj 2: Razvoj osnovnih storitev za povečanje kakovosti življenja.

Cilj 3: Varstvo okolja, ohranjanje naravnih vrednot in kulturne dediščine.

Cilj 4: Večgeneracijsko povezovanje, vseživljenjsko učenje in socialna vključenost vseh prebivalcev območja LAS.

Strateški cilji so osnova za izvajanje dogovorjenih razvojnih usmeritev in izvedbenih nalog v naslednjih letih ter s tem pomemben del strategije razvoja območja 10-ih občin in širše.

Strateški cilji območja so trajnostno naravnani in obsegajo daljše časovno obdobje. Cilji se skladajo z ostalimi lokalnimi in regionalnimi programi (ORP Slovenske gorice in RRP Podravje), ki se bodo izvajali na širšem območju.

Del doseganja ciljev načrtujemo tudi s čezmejnimi sodelovanjem, še posebej s sosednjo čezmejno pokrajino Vulkanland (širitev oz. utrditev blagovne znamke Užitek ob reki v Slovenskih goricah/Genuss am Fluss) in s povezovanjem v vzhodni kohezijski regiji.

9.3. Potrebe in specifični cilji po tematskih področjih, predvidene aktivnosti za doseganje posameznih ciljev ter kazalniki učinka in rezultata posameznega sklada

A. Ustvarjanje delovnih mest

Cilj A1: Ustvariti trajnostna delovna mesta z aktiviranjem lokalnih potencialov

Območje LAS je že v preteklem obdobju ustvarilo pogoje za razvoj novih zaposlitev ali za širitev dopolnilnih dejavnosti na kmetiji/osebno dopolnilno delo/samozaposlitev v okviru mreže Ovtarjeve ponudbe.

Aktivnosti v obliki zagotovitve podpornega okolja za razvoj novih delovnih mest in produktov na podeželju in v urbanih območjih. Iskanje priložnosti sinergij kmetijstva in podjetništva ter ohranitve obdelovalnih površin v kmetijski panogi (aktivnosti stroke, animacije, izobraževanja), kar prispeva k povečanju lokalne samooskrbe.

Nadgraditi in povezati bo potrebno produkte in/ali storitve, ki izhajajo iz lokalnih potencialov, z namenom ohranitve ali uvajanja dodane vrednosti in krepitve tržnega potenciala.

Pričakovani rezultati:

- Ustvarjena nova delovna mesta in zaposlitve.
- Nove vsebine, storitve in produkti v večnamenski infrastrukturi in javnih površinah v urbanih naseljih - pospeševanje podjetništva.

Kazalnik rezultata:

- Število podprtih operacij (EKSRP, ESRR).
- Število novo ustvarjenih delovnih mest (EKSRP, ESRR).

Cilj A1 se povezuje s cilji:

- A2, v neposredni navezavi spodbujanja novih (inovativnih) pristopov in idej na trgu, vsebinam za razvoj in podporo (socialnega) podjetništva s poudarkom na razvoju potrebnih/zelenih storitev in inovativnih produktov na podeželskem in urbanem območju.
- B1, pri aktivnostih namenjenim širitvi Ovtarjeve ponudbe - aktivnosti za prosti čas, razvoj kulturnih dejavnosti, dediščine, lokalne ponudbe v okviru aktivnega življenjskega sloga ...
- D1, pri vzpostavitvi novih povezav/partnerstev za iskanje in nudenje rešitev, podjetniških prijemov za ranljive skupine

Ocena okoljskih učinkov: pozitiven vpliv na okolje, stimuliranje in podpiranje sonaravne rabe lokalnih virov, uvajanje novih podjetniških aktivnosti v zvezi s podnebnimi spremembami, ohranitev primerne rabe narave in kulturne dediščine območja.

Inovativni pristopi pri doseganju cilja: inovativnost z vidika zajemanja vseh prebivalcev območja LAS in novih vsebin v obstoječih objektih (pospeševanje podjetništva).

Tabela 9.3.-1: Intervencijska logika znotraj tematskega področja A. za cilj A1, vključena oba sklada

TP	A. Ustvarjanje delovnih mest			
Potrebe	Povečanje interakcije med posameznimi področji kot so: gospodarstvo – turizem – šport – izobraževanje – kultura – kmetijstvo; za nastanek novih vsebin, povezav, podjetniških iniciativ, storitev, produktov. Območje nima samostojnega <i>destinacijskega manager centra</i> (DMC) - turističnega centra za razvoj in trženje integralnih turističnih produktov (ITP), potreba po trženju lokalne ponudbe - <i>incoming agencija</i> . Potrebe po novih vsebinah v obstoječih urbanih jedrih; pomanjkanje prostorov za kulturno ustvarjanje mladih; večgeneracijsko sodelovanje – ohranitev, razširitev in nadgradnja mreže mojstrov domačih obrti in tradicionalnih znanj. Zagotovitev delovnih mest v okviru lokalnih potencialov: ekološko kmetovanje, razvoj specializiranih kmetijskih gospodarstev s pridelki in z izdelki višje vrednosti, izboljšanje kakovosti življenjskega sloga prebivalstva v urbanem okolju, nove zaposlitve na področju turizma.			
Sklad	EKSRP		ESRR	
Cilj	Cilj A1: Ustvariti trajnostna delovna mesta z aktiviranjem lokalnih potencialov		Cilj A1: Ustvariti trajnostna delovna mesta z aktiviranjem lokalnih potencialov	
Pričakovani rezultati	Ustvarjena nova delovna mesta in zaposlitve Nove vsebine, storitve in produkti v večnamenski infrastrukturi - pospeševanje podjetništva		Nove vsebine, storitve in produkti v večnamenski infrastrukturi - pospeševanje podjetništva	
Kazalnik rezultata	Število (št.) podprtih operacij	10	Št. podprtih operacij	5
	Št. novo ustvarjenih delovnih mest	5	Št. novo ustvarjenih delovnih mest	3

A. Ustvarjanje delovnih mest**Cilj A2: Inovativni pristopi, novi produkti in storitve na območju LAS**

LAS želi dati poudarek tudi k ohranitvi obstoječih delovnih mest, kar je zlasti pomembno zaradi togih ukrepov razvijanja dopolnilnih dejavnosti na kmetiji/osebnega dopolnilnega dela. Tovrstna delovna mesta so trajnostno naravnana - običajno gre za žensko zaposlitev doma (prepoznana kot ranljiva skupina žensk na podeželju). Z dodatnim aktiviranjem urbanega območja LAS želimo povezati delovna mesta z novimi vsebinami razvoja urbanih naselij in tako ustvariti vsebine v večnamenski infrastrukturi ali usposobiti skupno infrastrukturo za razvoj in trženje produktov podeželja, jih s skupno blagovno znamko zaščititi in promovirati ter poiskati nove prodajne poti.

Aktivnosti se navezujejo za podporno okolje (socialno podjetništvo, horizontalna povezovanja in medsektorska povezovanja) za zagotovitev vsebin v urbanih območjih (javne površine, večnamenski prostori).

Pričakovani rezultati:

- Povečanje lokalne samooskrbe
- Ustvarjena nova/ohranjena delovna mesta in zaposlitve
- Nove vsebine, znanje in podporno okolje za inovativne pristope in dodajanje vrednosti proizvodom in storitvam

Kazalnik rezultata:

- Število podprtih operacij (EKSRP, ESRR).
- Število aktivnosti, animacij, izobraževanj za različne ciljne skupine (ESRR).
- Število novih/ohranjenih delovnih mest (EKSRP, ESRR).

NAJDI USTREZNO IMENOVANJE KAZALNIKA!!!

Pojasnilo LAS za opredelitev kazalnika: število novih/ohranjenih delovnih mest: vrednotenje kazalnika za primere kjer se z izvedbo operacije k obstoječi dejavnosti uvaja dodatna poslovna dejavnost, npr. preusmeritev izletniške kmetije v turistično kmetijo (nastanitve), širitev ponudbe na nov produkt, širitev tržnega segmenta ...

Delovno mesto se ohranja, z novimi pristopi, produkti, prispevamo k bolj stabilni in finančno varni zaposlitvi z novo opredelitvijo delovnih nalog.

Cilj A2 se povezuje s cilji:

- A1, v ustvarjanju podpore, pridobivanja pobud in ustvarjanja pogojev za nova delovna mesta na podeželskem in urbanem območju.
- B1, pri aktivnostih namenjenih širitvi lokalne samooskrbe in promociji Ovtarjeve ponudbe.
- D1, pri vzpostavitvi novih povezav/partnerstev za iskanje in nudenje rešitev, podjetniških prijemov za ranljive skupine

Ocena okoljskih učinkov: *pozitiven vpliv* na okolje, stimuliranje in podpiranje sonaravne rabe lokalnih virov, uvajanje novih podjetniških aktivnosti lokalne ponudbe, ohranitev primerne rabe narave in kulturne dediščine območja.

Inovativni pristopi pri doseganju cilja: inovativnost z vidika vključevanja vseh segmentov prebivalcev območja LAS (Ovtarjeva ponudba, kmetije, podjetja, posamezniki, ciljne skupine). Inovativni pristop se nanaša tudi na spodbujanje inovativnosti in podjetništva na podlagi lokalnih potencialov in novih priložnosti ter možnosti.

Tabela 9.3.-2: Intervencijska logika znotraj tematskega področja A. za cilj A2, vključena oba sklada

TP	A. Ustvarjanje delovnih mest			
Potrebe	Ureditev športno rekreacijskih površin in pripadajoče infrastrukture na območju LAS je bistven prispevek k uresničevanju razvojne vizije za poseljenost območja, samozaposlitev znotraj krepitev turizma, izvajanja dejavnosti na podeželju, zlasti pa za ohranitev in povečevanje atraktivnosti življenja na podeželju. Nova vlaganja v razvoj in prenos znanja - izobrazbena struktura prebivalstva v Slovenskih goricah je nižja tako od državnega nivoja kot od Podravske statistične regije. Potrebe po novih vsebinah v obstoječih urbanih jedrih. Pomanjkanje prostorov za kulturno ustvarjanje mladih, večgeneracijsko sodelovanje. Zagotavljanje novih ali dopolnitev obstoječih vsebin v (praznih) poslovnih objektih v urbanih središčih (npr. doživljajski park, virtualne vsebine in nove tehnologije predstavitve območja). Potrebe po razvoju specializiranih kmetijskih gospodarstev s pridelki in z izdelki višje vrednosti, kar pripomore k ustvarjanju novih delovnih mest, trajnostnim rešitvam povečevanja deleža samooskrbe.			
Sklad	EKSRP		ESRR	
Cilj	Cilj A2: Inovativni pristop, novi produkti in storitve na območju		Cilj A2: Inovativni pristop, novi produkti in storitve na urbanem območju	
Pričakovani rezultati	Povečanje lokalne samooskrbe		Ustvarjena nova delovna mesta in zaposlitve Nove vsebine, znanje in podporno okolje za inovativne pristope in dodajanje vrednosti proizvodom in storitvam	
Kazalnik rezultata	Število podprtih operacij	5	Število podprtih operacij	10
			Št. aktivnosti, animacij, izobraževanj za različne ciljne skupine	5
	Št. novih/ohranjenih delovnih mest	5	Št. novih/ohranjenih delovnih mest	1

B. Razvoj osnovnih storitev

Cilj B1: Zagon in diverzifikacija dejavnosti za tržne podjeme

Tržni podjemi se v tem cilju navezuje na razvoj dejavnosti – novih ali nadgradnja obstoječih v mreženju znotraj Ovtarjeve ponudbe.

Aktivnosti so namenjene vključenim v mrežo, kjer jim je potrebno omogočiti pogoje za prodajo pridelkov oz. izdelkov ter storitev, še zlasti pa za spodbujanje diverzifikacije novih idej za popestritev ponudbe celotnega podeželja Slovenskih goric, ki je danes zaradi avtocestne povezave odlična lokacija za bivanje, ob kakovostni kulinarični, športnorekreacijski in kulturnozgodovinski ponudbi pa lahko v prihodnje postane tudi odlična turistična destinacija za zahtevnejše goste.

Poudarek je tudi na spodbujanju naravi prijaznega kmetovanja (ekološko, biodinamično kmetovanje). Spodbude v razvoju osnovnih storitev, ki zagotavljajo kvaliteto bivanja ter kakovostno kulinarično, športnorekreacijsko in kulturnozgodovinsko podporo trženju.

Pričakovani rezultati: nove vsebine, storitve in produkti v mreži Ovtarjeve ponudbe.

Kazalnik rezultata:

- Število podprtih operacij (EKSRP)
- Število ponudnikov povezanih v mreženje - Ovtarjeva ponudba (EKSRP).

Cilj B1 se povezuje s cilji:

- A1, v iskanju možnosti ustvarjanja delovnih mest na podeželskem in urbanem območju.
- A2, v iskanju novih prijemov za zagon ali krepitev tržnih dejavnosti Ovtarjeve ponudbe v turizmu.
- C1, priložnosti in prednosti varovanja okolja, ohranitve dediščine znotraj celovite turistične ponudbe območja LAS.

Ocena okoljskih učinkov: *pozitiven vpliv* na okolje, stimuliranje in podpiranje sonaravne rabe lokalnih virov, uvajanje novih podjetniških aktivnosti lokalne ponudbe, ohranitev primerne rabe narave in kulturne dediščine območja.

Inovativni pristopi pri doseganju cilja: inovativnost z vidika vključevanja vseh tržnih segmentov v območja LAS v turistično ponudbo.

Tabela 9.3.-3: Intervencijska logika znotraj tematskega področja B. za cilj B, vključen le sklad EKSRP

TP	B. Razvoj osnovnih storitev		
Potrebe	Povečanje deleža ekološkega kmetovanja, ki predstavlja najprimernejšo obliko trajnostnega kmetovanja z razvijanjem dopolnilnih dejavnosti in turizma. Vzpostavitev prenočitvenih zmogljivosti, turističnih kampov in postajališč za avtodome, razpršenih hotelov, velike pa so tudi potrebe po športni, rekreacijski in wellnes turistični infrastrukturi. Potreba po nadaljnji ohranitvi, razširitvi in nadgradnji mreže mojstrov domačih obrti in tradicionalnih znanj ter njihovemu posredovanju tradicionalnih znanj na mlajši rod. Zagotavljanje novih kakovostnih izdelkov domače obrti in izdelkov, pridelkov, tradicionalne kulinarike iz dopolnilnih dejavnosti/obrti, ponudbe turističnih kmetij, predvsem rešitve problema doseganja zadostnih količin za trženje v mreži Ovtarjeve ponudbe.		/
Sklad	EKSRP		ESRR
Cilj	Cilj B1: Zagon in diverzifikacija dejavnosti za tržne podjeme		/
Pričakovani rezultati	Nove vsebine, storitve in produkti v mreži Ovtarjeve ponudbe		
Kazalnik rezultata	Število podprtih operacij	10	
	Število ponudnikov povezanih v mreženje - Ovtarjeva ponudba	100	

C. Varstvo okolja in ohranjanje narave

Cilj C1: Varovati okolje, ohranitev naravnih vrednot in kulturne dediščine

Varovanje okolja in zdravi bivalni pogoji zagotavljajo kvaliteto območja, ki prispeva k trajnostnemu razvoju potenciala znotraj dejavnosti terciarnega sektorja. Ob tem razvoju se v okolju ne sme pozabiti na ohranjanje kulturne krajine in ravnovesja v okolju med preteklostjo in prihodnostjo.

Aktivnosti v vsebinah: trajnostni razvoj turizma za namene varovanja okolja (apiterapija, rečni in vodni turizem, kampi, učni vrtovi ...) in ekologija, šport, kultura in varovanje zdravja, društvene dejavnosti vzpodbujanje ekologije, nove vsebine za učenje, osveščanje in motivacijo v infrastrukturi (gradovi, javne površine). Območje LAS želi skozi razne aktivnosti zagotavljati programe za učenje, osveščanje in motivacijo pravilne rabe naravnih vrednot, rabe naravnih materialov in okolju prijaznih OVE (trajnostna mobilnost, učne vsebine, kooperative). Ekološko kmetijstvo z dodano vrednostjo, ekološko pridelanim in v Slovenskih goricah predelanim ekološkim živilom, skrb za rodovitnost tal, čisto pitno vodo, biološko raznovrstnost in varovanje naravnega okolja ter kulturne krajine so usmeritve naprednih in v prihodnost usmerjenih akterjev razvoja območja.

Pričakovani rezultati:

- Usposabljanja in povezovanje za večjo ozaveščenost prebivalcev glede varovanja okolja in ohranjanja narave ter kulturne dediščine.
- Nove povezave za motivacijo pravilne rabe naravnih vrednot, rabe naravnih materialov in okolju prijaznih OVE.
- Novi produkti, ki prispevajo k razvoju turizma (naravne vrednote in kulturna dediščina), ekologije, športa, kulture in društvenih dejavnosti.
- Novi izvedeni ukrepi na področju varovanja okolja.

Kazalnik rezultata:

- Število novih povezav in produktov za varstvo okolja na območju LAS (EKSRP, ESRR).

- Število programov za učenje, osveščanje in motivacijo (EKSRP, ESRR).
- Število deležnikov na lokalni ravni, vključenih v izvajanje CLLD (ESRR).

Cilj C1 se povezuje s cilji:

- A1, v iskanju možnosti ustvarjanja delovnih mest na podeželskem in urbanem območju .
- A2, v iskanju novih prijemov za zagon ali krepitev tržnih dejavnosti Ovtarjeve ponudbe v turizmu.

Ocena okoljskih učinkov: *pozitiven vpliv* na okolje, stimuliranje in podpiranje sonaravne rabe lokalnih virov, uvajanje novih podjetniških aktivnosti lokalne ponudbe, ohranitev primerne rabe narave in kulturne dediščine območja.

Inovativni pristopi pri doseganju cilja: inovativnost pri informiranju, osveščanju, ukrepih varovanja okolja.

Tabela 9.3.-4: Intervencijska logika znotraj tematskega področja C. za cilj C1, vključena oba sklada

TP	C. Varstvo okolja in ohranjanje narave			
Potrebe	Usmeritve za povečevanje deleža samooskrbe območja (zelenjadarstvo in pridelava alternativnih vrst poljščin), ki bo zagotavljajo trajnostno, dolgoročno vzdržen sistem pridelave in porabe lokalnih pridelkov in izdelkov. Skupne aktivnosti na vseh ravneh trajnostnega razvoja območja, večja povezanost z javnimi prevoznimi sredstvi, nerazvita kolesarska infrastruktura in mreža (ni ločenih kolesarskih poti od občinskih, državnih in regionalnih cest), regijska povezanost tematskih poti (kolesarskih, pohodniških, vinskih cest ...). Spodbujati je potrebno tudi uporabo vozil, ki manj onesnažujejo okolje, kot so kolesa, električni avtomobili in avtobusi. Vzpostavitev prenočitvenih zmogljivosti, turističnih kampov in postajališč za avtodome, velike pa so tudi potrebe po športni, rekreacijski in wellnes turistični infrastrukturi. Priložnosti v neizkoriščenosti potencialov naravne in kulturne dediščine.			
Sklad	EKSRP		ESRR	
Cilj	Cilj C1: Varovati okolje, ohranitev naravnih vrednost in kulturne dediščine		Cilj C1: Varovati okolje, ohranitev naravnih vrednost in kulturne dediščine	
Pričakovani rezultati	Novi produkti, ki prispevajo k razvoju turizma, ekologije, športa, kulture in društvenih dejavnosti		Novi produkti, ki prispevajo k razvoju turizma, ekologije, športa, kulture in društvenih dejavnosti	
	Novi izvedeni ukrepi na področju varovanja okolja		Novi izvedeni ukrepi na področju varovanja okolja	
Kazalnik rezultata	Št. novih povezav in produktov za varstvo okolja na območju LAS	10	Št. novih povezav in produktov za varstvo okolja na območju LAS	5
	Št. programov za učenje, osveščanje in motivacijo	3	Št. programov za učenje, osveščanje in motivacijo	3
			Št. deležnikov na lokalni ravni, vključenih v izvajanje CLLD	1

D. Večja vključenost mladih, žensk in drugih ranljivih skupin

Cilj D1: Krepitev integralnih rešitev socialne in medgeneracijske vključenosti, odpravljanje arhitektonskih ovir dostopnosti ter varovanje zdravja

Aktivnosti so programi, ki se navezujejo na medgeneracijske vsebine, zagotavljanju dostopnosti invalidom do javnih storitev in površin (odpravljanje arhitektonskih ovir - naložbe) in varovanju zdravja (nakup AED). Na podeželju so bile prepoznane kot večgeneracijske oblike povezovanja tudi družinske kmetije, vasi, ker skupaj biva in sodeluje več generacij (na kmetiji, sosedje, vas ...). Ta oblika sodelovanja je bila v preteklosti dobro vzpostavljena, v zadnjem času to povezovanje sicer zamira in ga je potrebno oživiti s prispevkom društvenih dejavnosti, skupnosti v vasi in v družini sami (oskrba starejših na kmetiji).

Rešitve večgeneracijskih povezav upoštevajo vključenost mladih, žensk in drugih ranljivih skupin, ki jim hkrati omogočajo lasten razvoj posameznih skupin.

Pričakovani rezultati:

- Nova partnerstva/povezave za večgeneracijsko/medgeneracijsko vključenost.
- Programi namenjeni učenju, osveščanju (zdravje) in motivaciji.

Kazalnik rezultata:

- Število podprtih partnerstev (LAS) (ESRR).
- Število vključenih inštitucij, ustanov, društev (EKSRP, ESRR).
- Število vključenih prebivalcev (ESRR).

- Število podprtih operacij (EKSRP)
- Število deležnikov na lokalni ravni, vključenih v izvajanje CLLD (ESRR).

Cilj D1 se povezuje s cilji:

- A1, v priložnostih za nove zaposlitve znotraj mreže storitev za ranljive skupine
- A2, v iskanju novih produktov in storitev za medgeneracijsko vključenost v socialnem podjetništvu.
- B1, v priložnostih za nove zaposlitve znotraj mreže storitev za ranljive skupine na ruralnem območju – spodbujanje aktivnega življenjskega sloga..

Ocena okoljskih učinkov: *ni negativnega vpliva* na: okolje, prispevek k zdravju ljudi, ohranitev primerne rabe narave in kulturne dediščino območja oz. *vpliv na okolje ni razviden*.

Inovativni pristopi pri doseganju cilja: novi povezave vključenih v partnerstva, sodelovanje strokovnih inštitucij in civilne družbe.

Tabela 9.3.-5: Intervencijska logika znotraj tematskega področja D. za cilj D1, vključena oba sklada

TP	D. Večja vključenost mladih, žensk in drugih ranljivih skupin				
Potrebe	Potrebe po nadaljnem razvijanju večgeneracijskega in medgeneracijskega sodelovanja ter vseživljenjska učenja, ki na inovativen način rešujejo potrebe mladih, starajoče se skupnosti ter ohranjanje in izboljševanje vključenosti v skupnost za vse prebivalce (večgeneracijski centri, razne aktivnosti ...). Hkrati se vedno bolj kaže potreba po povezovanju potencialov javnega in zasebnega sektorja ter civilne družbe na vseh področjih razvoja območja – zagotoviti povezano in prilagojeno podporno okolje. Zagotovitev dostopnosti invalidom do javnih storitev in površin (odpravljanje arhitektonskih ovir - naložbe) in aktivnosti za varovanje zdravja (nakup AED).				
Sklad	EKSRP	ESRR			
Cilj	Cilj D1: Krepitev integralnih rešitev socialne in medgeneracijske vključenosti ter varovanje zdravja	Cilj D1: Krepitev integralnih rešitev socialne in medgeneracijske vključenosti ter varovaje zdravja			
Pričakovani rezultati	Nova partnerstva/povezave za medgeneracijsko vključenost	Nova partnerstva/povezave za medgeneracijsko vključenost			
	Programi namenjeni učenju, osveščanju (zdravje) in motivacijo	Programi namenjeni učenju, osveščanju (zdravje) in motivacijo			
Kazalnik rezultata	Št. vključenih inštitucij, ustanov, društev	5	Št. podprtih partnerstev (LAS)	1	
			Št. vključenih inštitucij, ustanov, društev	5	
	Št. podprtih operacij	1	Št. vključenih prebivalcev		5.000
			Št. deležnikov na lokalni ravni, vključenih v izvajanje CLLD		1

9.4. Celovit in inovativen značaj SLR, hierarhija ciljev ter okoljski učinki rezultatov

Celovitost območja LAS zagotavljamo v okviru geografske zaokroženosti severnega in osrednjega dela Slovenskih goric. Območje LAS se sicer v programskem obdobju 2014–2020 razširja na dodatne občine, a to ne spreminja značilnosti območja. LAS v tem prepoznava priložnosti v obliki širitve Ovtarjeve ponudbe, povečanja lokalne samooskrbe, ohranitve okolja in ustvarjanja pogojev za (samo)zaposlitve v ruralnih naseljih in na podeželskih območjih.

Poleg izdelave dokumenta SLR so vzporedno potekale tudi aktivnosti zbiranja projektnih idej s terena ter vzpostavljanja partnerstva med javnim, gospodarskim in zasebnim sektorjem z namenom oblikovanja skupnih programov in operacij, ki bodo prispevali k celostnemu razvoju podeželja na območju. Prispelo je 145 projektnih idej, od katerih jih je 96 po vsebini predstavlja osnovo za oblikovanje specifičnih ciljev SLR in so podlaga za oblikovanje kazalnikov (tabela v poglavju 10.3.).

Prispele ideje iz vseh sektorjev so se že v vsebini opredelile na umestitev vsebine po tematskem področju, načrtovano vrednost operacije, terminski načrt, kazalnike ter način izvedbe (individualno, partnersko sodelovanje). Na ta način pridobljene podatke smo smiselno združili ter na podlagi njihovega seštevka in opredelitve potreb določili hierarhijo ciljev in terminski načrt črpanja sredstev iz kvote obeh skladov. Predvidevali smo, da bodo aktivnosti, ki so jih do sedaj peljala društva, organizacije, kmetijska gospodarstva in posamezniki na individualni ravni, pridobila na dodatni vrednosti, če bomo cilje poenotili z namenom izvajanja ukrepa CLLD. Na ta način želimo pridobiti ne le na kvaliteti ampak tudi na širši implementaciji učinkov aktivnosti CLLD za celotno območje LAS.

Inovativnost pa vidimo znotraj novih povezav/partnerstev in se nanaša na spodbujanje podjetništva na podlagi lokalnih potencialov in novih priložnosti ter možnosti.

Zelo velike in realne so možnosti v ustvarjanju pogojev za oblikovanje novih integralnih turističnih produktov - doživljajski turizem, povečanje lokalne samooskrbe, v krepitvi sodelovanja med sektorji za ohranitev naravnih virov, ohranitev poseljenosti območja in programov socialne vključenosti.

Hierarhija ciljev: tematskemu področju oz. cilju znotraj tematskega področja iz prispelih vlog na katerega se je navezovalo najvišje število merljivih kazalnikov oz. načrtovanih rezultatov, smo ustrezno razporedili najvišji odstotek sredstev pri posameznih skladih.

Veseli nas, da opredelitve potreb s terena ter iz SWOT analize, sovpadajo z možnostjo črpanja sredstev iz posameznega sklada.

Pri skladu EKSRP je najvišji rang pri cilju *B1: Zagon in diverzifikacija dejavnosti za tržne podjem* znotraj tematskega področja *Razvoj osnovnih storitev*.

Tabela 9.4.-1: Hierarhija ciljev in razložljiva sredstva LAS po tematskih področjih v skladu EKSRP

	Tematsko področje/ Opredeljen cilj področja	EKSRP	
		v EUR	v %
1	B. Razvoj osnovnih storitev	448.897,14	35,94
	Cilj B1: Zagon in diverzifikacija dejavnosti za tržne podjeme	448.897,14	35,94
2	A. Ustvarjanje novih delovnih mest	400.000,00	32,03
	Cilj A1: Ustvariti trajnostna delovna mesta z aktiviranjem lokalnih potencialov	350.000,00	28,02
	Cilj A2: Inovativni pristop, novi produkti in storitve na območju	50.000,00	4,00
3	C. Varstvo okolja in ohranjanje narave	350.000,00	28,02
	Cilj C1: Varovati okolje, ohranitev naravnih vrednost in kulturne dediščine	350.000,00	28,02
4	D. Večja vključenost mladih in žensk ter drugih ranljivih skupin	50.000,00	4,00
	Cilj D1: Krepitev integralnih rešitev socialne in medgeneracijske vključenosti ter varovanje zdravja	50.000,00	4,00
	Skupaj razpoložljiva sredstva:	1.248.897,14	100,00

Pri skladu ESRR je najvišji rang pri cilju *Cilj A1: Ustvariti trajnostna delovna mesta z aktiviranjem lokalnih potencialov*.

Tabela 9.4.-2: Hierarhija ciljev in razložljiva sredstva LAS po tematskih področjih v skladu ESRR

	Tematsko področje/ Opredeljen cilj področja	ESRR	
		v EUR	v %
1	A. Ustvarjanje novih delovnih mest	700.000,00	58,95
	Cilj A1: Ustvariti trajnostna delovna mesta z aktiviranjem lokalnih potencialov	500.000,00	42,11
	Cilj A2: Inovativni pristop, novi produkti in storitve na urbanem območju	200.000,00	16,84
2	D. Večja vključenost mladih in žensk ter drugih ranljivih skupin	300.000,00	25,27
	Cilj D1: Krepitev integralnih rešitev socialne in medgeneracijske vključenosti ter varovanje zdravja	300.000,00	25,27
3	Varstvo okolja in ohranjanje narave	187.373,95	15,78
	Cilj C1: Varovati okolje, ohranitev naravnih vrednost in kulturne dediščine	187.373,95	15,78
	Skupaj razpoložljiva sredstva:	1.187.373,95	100,00

Veliko aktivnosti, ki so se izvajale na območju LAS razpršeno, se bo nadaljevalo, a se bodo te z izvajanjem SLR povežale, dopolnile in s tem pridobile na kvaliteti, dovršenosti in večji uporabnosti ter koristnosti tako za okolje, kot za vse uporabnike in koristnike iz območja LAS in iz drugih sosednjih območij LAS.

Okoljski učinki

V fazi ocenjevanja operacije se bodo v sklopu 6. merila: *Vpliv na okolje* višje ocenile aktivnosti operacije, ki imajo pozitiven vpliv na okolje, stimulirajo in podpirajo sonaravno rabo lokalnih virov, uvajajo nove aktivnosti v zvezi s podnebnimi spremembami ipd.

Ocene okoljskih učinkov so pri načrtovanih aktivnosti lahko sledeče:

- *pozitiven vpliv* na: okolje, stimuliranje in podpiranje sonaravne rabe lokalnih virov, uvajanje nove aktivnosti v zvezi s podnebnimi spremembami, ohranitev primerne rabe narave in kulturne dediščine območja,
- *ni negativnega vpliva* na: okolje, prispevek k zdravju ljudi, ohranitev primerne rabe narave in kulturne dediščino območja,
- vpliv na okolje ni razviden.

V posameznih primerih aktivnosti LAS lahko zahteva pripravo presoje vplivov na okolje.

9.4. Intervencijska logika SLR po tematskih področjih, specifičnih ciljih, ukrepih, kazalnikih rezultata, finančni vrednosti in dinamiki črpanja – za posamezni sklad (WKSRRP, ESRR)

Tabela 9.4-1: SLR – Intervencijska logika območja LAS za sklad EKSRP

T P	Cilj	Ukrep (U)	Pričakovani rezultati	Kazalnik rezultata	Merljivi kazalnik	EKSRP	Dinamika črpanja					Kazalniki do 31.12. 2018
							2016	2017	2018	2019	2020	
A	Ustvarjanje novih delovnih mest					400.000,00						
	Cilj A1: Ustvariti trajnostna delovna mesta z aktiviranjem lokalnih potencialov	U1: Podpora lokalnim podjetjem, ponudnikom, pridelovalcem, predelovalcem in drugim ponudnikom lokalnih proizvodov za potrebe povezovanj in razvoja podjetništva, dvig lokalne samooskrbe, spodbuda socialno-podjetniškim iniciativam ter projektom za ustvarjanje klasičnih in zelenih delovnih mest	Ustvarjena nova delovna mesta in zaposlitve	Število podprtih operacij	10	350.000,00	x	x	x	x	x	5
			Novo vsebine, storitve in produkti v večnamenski infrastrukturi -pospeševanje podjetništva	Št. novo ustvarjenih delovnih mest (DM)	5		x	x	x	x	x	2
	Cilj 2: Inovativni pristop, novi produkti in storitve na območju LAS	U2: Vsebine za animacijo, podporo razvoja podjetništva (socialnega podjetništva) s poudarkom na razvoju potrebnih/zelenih storitev in inovativnih produktov na podeželskem in urbanem območju	Povečanje lokalne samooskrbe	Št. podprtih operacij	5	50.000,00	x	x	x	x	x	2
				Št. ohranjenih DM	5							2
B	Razvoj osnovnih storitev					448.897,14						
	Cilj B1: Zagon in diverzifikacija dejavnosti za tržne podjeme	U3: Podpora aktivnostim za razvoj tržnih in turističnih dejavnosti (prosti čas, razvoj kulturnih dejavnosti, tehniška dediščina, spodbujanje aktivnega življenjskega sloga)	Novo vsebine, storitve in produkti v mreži Ovtarjeve ponudbe	Št. podprtih operacij	10	448.897,14	x	x	x	x	x	5
				Št. ponudnikov povezanih v mreženje - Ovtar. ponudba	100		x	x	x	x	x	100
C	Varstvo okolja in ohranjanje narave					350.000,00						
	Cilj C1: Varovati okolje, ohranitev naravnih vrednot in kulturne dediščine	U4: Aktivnosti in infrastruktura za spodbujanje rabe obnovljivih virov energije in okolju prijaznih oblik transporta, podpora za razvoj tržnih in turističnih dejavnosti (prosti čas, razvoj kulturnih dejavnosti, tehniška dediščina, spodbujanje aktivnega življenjskega sloga)	Novi produkti, ki prispevajo k razvoju turizma, ekologije, športa, kulture in društv. dej.	Št. novih povezav in produktov za varstvo okolja na območju LAS	10	300.000,00	x	x	x	x	x	4
			Novi izvedeni ukrepi na področju varovanja okolja	Št. programov za učenje, osveščanje in motivacijo	3		50.000,00	x	x	x	x	x
D	Večja vključenost mladih in žensk ter drugih ranljivih skupin					50.000,00						
	Cilj D1: Krepitev integralnih rešitev soc. in medgenerac. vključenosti ter varovanje zdravja	U5: Oblikovanje in izvajanje mreže storitev za ranljive ciljne skupine - povečanje kakovosti življenja, aktivno staranje ter zmanjšanje tveganja socialne izključenosti ter podpora zdravega načina življenja in medgeneracijskega sodelovanja	Nova partnerstva/ povezave za medgen. vključenost	Št. vključenih inštitucij, ustanov, društev	5	50.000,00	x	x	x	x	x	2
			Programi namenjeni učenju, osveščanju (zdravje) in motivacijo	Št. podprtih operacij	1		x	x	x	x	x	1
	Skupaj EKSRP					1.248.897,14						

Tabela 9.4-2: Intervencijska logika območja LAS za sklad ESRR

T P	Cilj	Ukrep (U)	Pričakovani rezultati	Kazalnik rezultata	Merljivi kazalnik	ESRR	Dinamika črpanja					Kazalni ki do 31.12. 2018
							2016	2017	2018	2019	2020	
A Ustvarjanje novih delovnih mest						700.000,00						
	Cilj A1: Ustvariti trajnostna delovna mesta z aktiviranjem lokalnih potencialov	U1: Podpora lokalnim podjetjem, ponudnikom, pridelovalcem, predelovalcem in drugim ponudnikom lokalnih proizvodov za potrebe povezovanj in razvoja podjetništva, dvig lokalne samooskrbe, spodbuda socialno-podjetniškim iniciativam ter operacijam za ustvarjanje klasičnih in zelenih delovnih mest	Novo vsebine, storitve in produkti v večnamenski infrastrukturi in javnih površinah v urbanih naseljih - pospeševanje podjetništva	Št. podprtih operacij	5	500.000,00	x	x	x	x	x	3
				Št. novo ustvarjenih delovnih mest (DM)	3		x	x	x	x	x	1
	Cilj A2: Inovativni pristop, novi produkti in storitve na urbanem območju LAS	U2: Vsebine za animacijo, podporo razvoja podjetništva (socialnega podjetništva) s poudarkom na razvoju potrebnih/zelenih storitev in inovativnih produktov na podeželskem in urbanem območju	Ustvarjena nova DM in zaposlitve	Št. podprtih operacij	10	200.000,00	x	x	x	x	x	5
			Novo vsebine, znanje in podporno okolje za inovativne pristope in dodajanje vrednosti proizvodom in storitvam	Št. aktivnosti, animacij, izobraževanj za različne ciljne skupine	5		x	x	x	x	x	3
				Št. ohranjenih delovnih mest	1							1
C Varstvo okolja in ohranjanje narave						187.373,95						
	Cilj C1: Varovati okolje, ohranitev naravnih vrednot in kulturne dediščine	U4: Aktivnosti in infrastruktura za spodbujanje rabe obnovljivih virov energije in okolju prijaznih oblik transporta, podpora za razvoj tržnih in turističnih dejavnosti (prosti čas, razvoj kulturnih dejavnosti, tehniška dediščina, spodbujanje aktivnega življenjskega sloga)	Novi produkti, ki prispevajo k razvoju turizma, ekologije, športa, kulture in društv. dej.	Št. novih povezav in produktov za varstvo okolja na območju LAS	5	187.373,95	x	x	x	x	x	1
			Novi izvedeni ukrepi na področju varovanja okolja	Št. programov za učenje, osveščanje in motivacijo	3		x	x	x	x	x	1
				Št. deležnikov na lokalni ravni, vključenih v izvajanje CLLD	1		x	x	x	x	x	1
D Večja vključenost mladih in žensk ter drugih ranljivih skupin						300.000,00						
	Cilj D1: Krepitev integralnih rešitev socialne in medgeneracijske vključenosti, odpravljanje arhitektonskih ovir dostopnosti ter varovanje zdravja	U5: Oblikovanje in izvajanje mreže storitev za ranljive ciljne skupine - povečanje kakovosti življenja, aktivno staranje, vseživljenjsko učenje ter zmanjšanje tveganja socialne izključenosti ter podpora zdravega načina življenja in medgeneracijskega sodelovanja	Nova partnerstva/ povezave za medgeneracijsko vključenost	Št. podprtih partnerstev (LAS)	1	300.000,00	x	x	x	x	x	1
			Programi namenjeni učenju, osveščanju (zdravje) in motivacijo	Št. vključenih inštitucij, ustanov, društev	5							2
				Št. vključenih prebivalcev	5.000							2.000
				Št. deležnikov na lokalni ravni, vključenih v izvajanje CLLD	10		x	x	x	x	x	5
Skupaj EKSRP						1.187.373,95						

Tematsko področje	Cilj	Kazalnik	Sklad	Ciljna vrednost kazalnika na dan 31. 12. 2023	
Ustvarjanje delovnih mest	A1: Ustvariti trajnostna delovna mesta z aktiviranjem lokalnih potencialov	Število podprtih operacij	EKSRP	10	
			ESRR	5	
			ESPR		
	A1: Ustvariti trajnostna delovna mesta z aktiviranjem lokalnih potencialov	Število novo ustvarjenih delovnih mest	EKSRP	5	
			ESRR	3	
			ESPR		
	A2: Inovativni pristopi, novi produkti in storitve na območju LAS	Število podprtih operacij	EKSRP	5	
			ESRR	10	
			ESPR		
	A2: Inovativni pristopi, novi produkti in storitve na območju LAS	Število aktivnosti, animacij, izobraževanj za različne ciljne skupine	EKSRP		
			ESRR	5	
			ESPR		
	A2: Inovativni pristopi, novi produkti in storitve na območju LAS	Število novih/ohranjenih delovnih mest	EKSRP	5	
			ESRR	1	
			ESPR		
Razvoj osnovnih storitev	B1: Zagon in diverzifikacija dejavnosti za tržne podjeme	Število podprtih operacij	EKSRP	10	
			ESPR		
	B1: Zagon in diverzifikacija dejavnosti za tržne podjeme	Število ponudnikov povezanih v mreženje - Ovtarjeva ponudba	EKSRP	100	
			ESPR		
			EKSRP		
			ESPR		
			EKSRP		
			ESPR		
	Varstvo okolja in ohranjanje narave	C1: Varovati okolje, ohranitev naravnih vrednot in kulturne dediščine	Število novih povezav in produktov za varstvo okolja na območju LAS	EKSRP	10
				ESRR	5
ESPR					
C1: Varovati okolje, ohranitev naravnih vrednot in kulturne dediščine		Število programov za učenje, osveščanje in motivacijo	EKSRP	3	
			ESRR	3	
			ESPR		
		Število deležnikov na lokalni ravni, vključenih v izvajanje CLLD	EKSRP		
			ESRR	1	
			ESPR		
			EKSRP		
			ESRR		
			ESPR		
		EKSRP			
		ESRR			

			ESPR	
Večja vključenost mladih, žensk in drugih ranljivih skupin	D1: Krepitev integralnih rešitev socialne in medgeneracijske vključenosti, odpravljanje arhitektonskih ovir dostopnosti ter varovanje zdravja	Število podprtih partnerstev (LAS)	EKSRP	
			ESRR	1
			ESPR	
	D1: Krepitev integralnih rešitev socialne in medgeneracijske vključenosti, odpravljanje arhitektonskih ovir dostopnosti ter varovanje zdravja	Število vključenih inštitucij, ustanov, društev	EKSRP	5
			ESRR	5
			ESPR	
	D1: Krepitev integralnih rešitev socialne in medgeneracijske vključenosti, odpravljanje arhitektonskih ovir dostopnosti ter varovanje zdravja	Število vključenih prebivalcev	EKSRP	
			ESRR	5.000
			ESPR	
	D1: Krepitev integralnih rešitev socialne in medgeneracijske vključenosti, odpravljanje arhitektonskih ovir dostopnosti ter varovanje zdravja	Število podprtih operacij	EKSRP	1
			ESRR	3
			ESPR	
	D1: Krepitev integralnih rešitev socialne in medgeneracijske vključenosti, odpravljanje arhitektonskih ovir dostopnosti ter varovanje zdravja	Št. deležnikov na lokalni ravni, vključenih v izvajanje CLLD	EKSRP	
			ESRR	10
			ESPR	

EKSRP:

Mejnik/kazalnik	Mejnik na dan 31. 12. 2018	Ciljna vrednost kazalnika na dan 31. 12. 2023
Število novo ustvarjenih delovnih mest	2	5
Število zaključenih operacij v primerjavi z odobrenimi operacijami	13	26
Delež dodeljenih sredstev v odločitvi o potrditvi operacije primerjavi z določenim finančnim okvirjem	50 %	100 %
Delež izplačanih sredstev v primerjavi z dodeljenimi sredstvi v odločitvi o potrditvi operacije	40 %	100 %

Število novih/ohranjenih delovnih mest	2	5
Število ponudnikov povezanih v mreženje - Ovtarjeva ponudba	100	100
Število novih povezav in produktov za varstvo okolja na območju LAS	4	10
Število programov za učenje, osveščanje in motivacijo	1	3
Število vključenih inštitucij, ustanov, društev	2	5

ESRR:

Mejnik/kazalnik	Mejnik na dan 31. 12. 2018	Ciljna vrednost kazalnika na dan 31. 12. 2023
Število novo ustvarjenih delovnih mest	1	3
Število zaključenih operacij v primerjavi z odobrenimi operacijami	8	15
Delež dodeljenih sredstev v odločitvi o potrditvi operacije primerjavi z določenim finančnim okvirjem	50 %	100 %
Delež izplačanih sredstev v primerjavi z dodeljenimi sredstvi v odločitvi o potrditvi operacije	40 %	100 %
Število novih/ohranjenih delovnih mest	1	1
Število novih produktov na območju	1	5
Število aktivnosti, animacij, izobraževanj za različne ciljne skupine	3	5
Število podprtih partnerstev (1)	1	1
Št. deležnikov na lokalni ravni, vključenih v izvajanje CLLD	6	11

ESPR:

Mejnik/kazalnik	Mejnik na dan 31. 12. 2018	Ciljna vrednost kazalnika na dan 31. 12. 2023
Število novo ustvarjenih delovnih mest		
Število zaključenih operacij v primerjavi z odobrenimi operacijami		
Delež dodeljenih sredstev v odločitvi o potrditvi operacije primerjavi z določenim finančnim okvirjem		
Delež izplačanih sredstev v primerjavi z dodeljenimi sredstvi v odločitvi o potrditvi operacije		

10. Opis postopka vključitve skupnosti v pripravo SLR

10.1. Izvedba javnih delavnic

Društvo za razvoj podeželja »LAS Ovtar Slovenskih goric« in občine: Benedikt, Cerkevjak, Duplek, Lenart, Pesnica, Sveta Ana, Sveta Trojica v Slovenskih goricah, Sveti Andraž v Slovenskih goricah, Sveti Jurij v Slovenskih goricah in Šentilj so v procesu vzpostavljanja LAS, širšo javnost obvestili, da so se pričele aktivnosti priprave SLR območja za novo programsko obdobje 2014–2020.

Zainteresirano javnost se je povabilo k sodelovanju pri pripravi SLR, predvsem z idejami za operacije, ki smo jih vključili v SLR.

Za vključitev skupnosti v pripravo SLR, z željo aktivno sodelovati pri pripravi SLR, je bilo organizirano 10 delavnic, ki so potekale v vseh občinah po naslednjem razporedu:

Tabela 10.1-1: Termimska razdelitev delavnic za pripravo SLR LAS

Termin	Občina	Lokacija - naslov	Št. udeležencev delavnice
22. 10. 2015	Duplek	Občina Duplek – Glonarjeva dvorana, Cesta 4. julija 106	23 udeležencev
28. 10. 2015	Šentilj	Večnamenska zgradba za društvena dela, Sladki Vrh 9 B	15 udeležencev
2. 11. 2015	Benedikt	Dom kulture Benedikt, Čolnikov trg 10	14 udeležencev
3. 11. 2015	Cerkvenjak	Kulturni dom – avla, Cerkevjak 25	11 udeležencev
4. 11. 2015	Sveti Andraž v Slovenskih goricah	Večnamenska dvorana, Vitomarci 48 A	14 udeležencev
5. 11. 2015	Sveta Ana	Občina Sveta Ana - avla, Sveta Ana 17	18 udeležencev
9. 11. 2015	Sveti Jurij v Slovenskih goricah	Kulturni dom – avla, Jurovski Dol 1	13 udeležencev
10. 11. 2015	Sveta Trojica v Slovenskih goricah	Kulturni dom, Mariborska cesta 1, Sveta Trojica	17 udeležencev
12. 11. 2015	Lenart	Center Slovenskih goric, Trg osvoboditve 9, Lenart	13 udeležencev
16. 11. 2015	Pesnica	Večnamenski kulturno turistično podjetniški center Pesnica, Pesnica pri Mariboru 41	20 udeležencev
			158 udeležencev

Vir: RASG, 2016.

Delavnice so potekale v dveh delih in so trajale največ 2 uri. Po uvodnem pozdravu in povzetku preteklega dela LAS (za obdobje 2007–2013) je sledila predstavitev Uredbe CLLD ter organiziranost LAS v novem obdobju 2014–2020.

Poglobljeno so bile predstavljene vse štiri tematske prioritete ter nekatere ideje za skupne operacije. Poudarek je bil na predstavitvi izvajanja ter financiranja operacij in na pomembnosti trajnostnih učinkov operacije.

V drugem delu delavnice je potekal praktični primer z izpolnjevanjem obrazca za konkretno idejo, ki so jo predlagali udeleženci na posamezni delavnici.

Na delavnicah je bilo mogoče oddati tudi ideje za umestitev v SLR. Udeleženski delavnic so bili posebej opozorjeni, da ne gre za javni poziv za prijavo operacije, ampak za povabilo k zbiranju idej, za celovito določitev ciljev, tematskih področij in vrst ukrepov SLR do leta 2020, ki morajo odražati dejanske potrebe območja.

Vabilo na delavnice in javni poziv k naboru idej je bilo objavljeno 15. 10. 2015 na spletni strani www.lasovtar.si ter na spletnih straneh vseh desetih občin.

Prav tako je bilo vabilo na delavnice objavljeno v lokalnem časopisu Ovtarjeve novice, katerega brezplačno prejmejo vsa gospodinjstva na območju 5 občin: Benedikt, Lenart, Sveta Ana, Sveta Trojica v Slovenskih goricah in Sveti Jurij v Slovenskih goricah.

Pri obveščanju javnosti je sodeloval tudi lokalni Radio Slovenske gorice, ki je termine delavnic sproti objavljajl v stalni rubriki *Kam? – Kdaj?*.

Pisno vabilo na delavnice je bilo poslano vsem članom Društva za razvoj podeželja »LAS Ovtar Slovenskih goric«, posamezne občine pa so vabilo poslale občinskim svetnikom, društvom, nosilcem dopolnilnih dejavnosti, samostojnim podjetnikom, podjetjem in kmetijam.

Občine Šentilj, Cerkevjak, Sveti Andraž v Slovenskih goricah, Sveta Trojica v Slovenskih goricah ter Lenart so vabila poslala vsem gospodinjstvom v občini.

Skupaj je bilo na vseh delavnicah 158 udeležencev. Na posamezni delavnici je bilo od 11 do 23 udeležencev, največ posameznikov se je delavnice udeležilo v občini Duplek, najmanj pa v občini Cerkevjak.

Gradivo z delavnic je bilo (in še vedno je) objavljeno na spletni strani LAS Ovtar Slovenskih goric.

10.2. Usklajevanje SLR

V okviru postopka izdelave SLR so potekali delovni sestanki, posvetovanja, usklajevanja in pridobivanje podatkov s strani z različnih strokovnih institucij: Statistični urad RS, KGZS Zavod Ptuj, KGZS – Zavod Maribor, Univerza v Mariboru, Zavod za varstvo narave RS – OE Maribor, Zavod RS za zaposlovanje – Urad za delo Lenart, Center za socialno delo Lenart, Varstveno delovni center Polž Maribor, Štajerska gospodarska zbornica, Območna obrtno-podjetniška zbornica Lenart, Ministrstvo za kmetijstvo, gozdarstvo in prehrano in Ministrstvo za gospodarski razvoj in tehnologijo.

Prav tako je v usklajevanju in pripravi osnutka SLR aktivno sodelovalo vseh 10 občin.

Osnutek SLR je bil prvič predstavljen na ustanovni skupščini LAS, ki je bila 13. 1. 2016. Sprejet je bil predlog vodilnega partnerja, da se sestavi delovna skupina iz predstavnikov pogodbenih partnerjev, ki bo osnutek pregleдалa, dopolnila in uskladila.

Organizirana sta bila dva usklajevalna sestanka za pripravo SLR, na katerih so potekale uskladitve predvsem na vsebinskem področju SLR (skupni projekti, cilji, prednostne naloge) ter na področju kazalnikov in učinkov operacij. Prav tako je bil pomemben del razprave namenjen merilom in kriterijem.

Usklajen osnutek SLR je bil posredovan vsem pogodbenim partnerjem LAS in javno predstavljen na 1. redni seji Skupščine LAS, ki je bila 27. 1. 2016.

Upravni odbor LAS je usklajen predlog SLR sprejel na 1. seji ter ga predlagal v potrditev Skupščini, ki ga je soglasno potrdila.

10.3. Prejete ideje s terena – izhodišča za pripravo SLR

V javnem pozivu za zbiranje projektnih idej za umestitev v SLR je prispelo 145 projektnih idej, od katerih jih 96 po vsebini predstavlja osnovo za oblikovanje specifičnih ciljev in kazalnikov SLR znotraj posameznega tematskega področja za vsak sklad posebej.

Tabela 10.1-1: Prejete ideje s terena za posamezno tematsko področje (TP) za vsak sklad SLR

Št. prejetih idej	TP/EKSRP	TP/ESRR	Predlagatelj	Občina predlagatelja	Partnerstvo
1	1		posameznik	Cerkvenjak	/
1	1		občina	Duplek	DA
1	1		posameznik	Duplek	DA
1	1		institucija	Lenart	DA
7	1		NVO	Lenart	DA
1	1		NVO	Sveta Ana	DA
1	2		društvo	Cerkvenjak	DA
1	2		občina	Cerkvenjak	DA
1	2		posameznik	Cerkvenjak	/
1	2		posameznik	Duplek	DA
1	2		institucija	Lenart	DA
1	2		NVO	Lenart	DA

Št. prejetih idej	TP/EKSRP	TP/ESRR	Predlagatelj	Občina predlagatelja	Partnerstvo
3	2		posameznik	Lenart	/
1	2		posameznik	Pesnica	/
1	2		občina	Sv. Andraž v Slov. goricah	DA
1	2		posameznik	Sv. Andraž v Slov. goricah	DA
1	2		občina	Sv. Trojica v Slov. goricah	DA
1	2		posameznik	Sveta Ana	DA
1	2		NVO	Šentilj	DA
2	2		občina	Šentilj	DA
1	3		društvo	Benedikt	DA
1	3		posameznik	Benedikt	/
1	3		društvo	Duplek	DA
2	3		občina	Duplek	DA
3	3		občina	Duplek	/
1	3		pravna oseba	Duplek	/
1	3		drugo	Sv. Trojica v Slov. goricah	DA
8	3		občina	Sv. Trojica v Slov. goricah	DA
1	3		občina	Sveta Ana	DA
1	3		posameznik	Sveta Ana	DA
3	3		občina	Šentilj	DA
1	4		društvo	Cerkvenjak	DA
1	4		društvo	Lenart	DA
1	4		občina	Sv. Trojica v Slov. goricah	DA
1	4		občina	Sveta Ana	DA
1	4		NVO	Šentilj	DA
1		1	društvo	Benedikt	DA
1		1	posameznik	Cerkvenjak	DA
1		1	občina	Duplek	/
1		1	NVO	Lenart	DA
1		1	občina	Sv. Andraž v Slov. goricah	DA
1		1	občina	Sv. Jurij v Slov. goricah	DA
1		1	zadruga	Sv. Jurij v Slov. goricah	DA
1		1	pravna oseba	Sv. Trojica v Slov. goricah	/
1		1	občina	Sveta Ana	DA
1		1	pravna oseba	Šentilj	/
1		3	občina	Sv. Trojica v Slov. goricah	DA
2		1	institucija	Lenart	DA
2		1	občina	Lenart	DA
2		1	občina	Šentilj	DA
1		4	občina	Cerkvenjak	DA
1		4	občina	Duplek	DA
1		4	občina	Duplek	/
2		4	društvo	Lenart	DA
3		4	institucija	Lenart	DA
3		4	NVO	Lenart	DA
2		4	občina	Sv. Andraž v Slov. goricah	DA
1		4	društvo	Sv. Jurij v Slov. goricah	DA
1		4	društvo	Sv. Jurij v Slov. goricah	/
2		4	občina	Sv. Trojica v Slov. goricah	DA
1		4	občina	Sveta Ana	DA
1		4	občina	Sveta Ana	/
3		4	občina	Šentilj	DA

Skupaj: 96 idej

Vir: RASG, 2016.

11. Akcijski načrt, iz katerega izhaja opis prenosa ciljev v ukrepe, odgovornost za izvajanje ukrepov, vključno s časovno opredelitvijo letnih aktivnosti

U1: Podpora lokalnim podjetjem, ponudnikom, pridelovalcem, predelovalcem in drugim ponudnikom lokalnih proizvodov za potrebe povezovanj in razvoja podjetništva, dvig lokalne samooskrbe, spodbuda socialno-podjetniškim iniciativam ter operacijam za ustvarjanje klasičnih in zelenih delovnih mest

Cilj ukrepa: Ustvariti trajnostna delovna mesta z aktiviranjem lokalnih potencialov

Ukrep bo namenjen vsebinam operacij⁵, ki:

- z naložbo zagotavljajo/ohranjajo delovna mesta (nakupi opreme, zagon ali širitev dejavnosti ...) in integrirano zaposlovanje (kooperative),
- prispevajo k razvoju in nadgradnji lokalne samooskrbe,
- zagotavljajo vsebine v večnamenskih prostorih za razvoj skupnih, medsektorskih, medgeneracijskih dejavnosti – urbana območja,
- prispevajo in spodbujajo povezovanje za socialno-podjetniške iniciative ter
- ustvarjajo klasična in zelena delovna mesta.

Vsebine operacij bodo sofinancirane iz obeh skladov (EKSRP in ESRR), tudi na problemskem območju v obdobju 2016–2020.

U2: Vsebine za animacijo, podporo razvoja podjetništva (socialnega podjetništva) s poudarkom na razvoju potrebnih/zelenih storitev in inovativnih produktov na podeželskem in urbanem območju

Cilj ukrepa: Inovativni pristopi, novi produkti in storitve na območju

Ukrep bo namenjen vsebinam operacij, ki:

- zagotavljajo informacijsko in svetovalno podporo lokalnim podjetjem, ponudnikom, pridelovalcem, predelovalcem in drugim ponudnikom lokalnih proizvodov za potrebe povezovanj in razvoja podjetništva,
- prispevajo k razvoju in nadgradnji lokalne samooskrbe,
- zagotavljajo vsebine v večnamenskih prostorih in na javnih površinah za razvoj skupnih, medsektorskih, medgeneracijskih dejavnosti – urbana območja,
- prispevajo in spodbujajo povezovanje za socialno-podjetniške iniciative ter kooperative.

Vsebine operacij bodo sofinancirane iz obeh skladov (EKSRP in ESRR), tudi na problemskem območju v obdobju 2016–2020.

U3: Podpora aktivnostim za razvoj tržnih in turističnih dejavnosti (prosti čas, razvoj kulturnih dejavnosti, tehniška dediščina, spodbujanje aktivnega življenjskega sloga)

Cilj ukrepa: Zagon in diverzifikacija dejavnosti za tržne podjeme

Ukrep bo namenjen vsebinam operacij⁶, ki:

- urejajo, nadgrajujejo in prispevajo v diverzifikacijo dejavnosti na podeželju (nastanitve, kampi, info-točke),
- uvajajo nove vsebine dejavnosti na podeželju, ki dopolnjujejo turizem in aktivno preživljanje prostega časa (učni in zeliščni vrtovi, apiterapija, tržne in turistične vsebine v gradovih, javnih objektih, vaška jedra ...),

Vsebine operacij sofinancirane iz EKSRP sklada, tudi na problemskem območju v obdobju 2016–2020.

U4: Aktivnosti in infrastruktura za spodbujanje rabe obnovljivih virov energije in okolju prijaznih oblik transporta, podpora za razvoj tržnih in turističnih dejavnosti (prosti čas, razvoj kulturnih dejavnosti, tehniška dediščina, spodbujanje aktivnega življenjskega sloga)

⁵ Vključitev infrastrukture, kjer je ta v skladu z vsebino operacije potrebna.

⁶ Vključitev infrastrukture, kjer je ta v skladu z vsebino operacije potrebna.

Ukrep zajema vključitev aktivnosti in ureditev manjše infrastrukture, ki prispevajo k ohranitvi okolja: biotska raznovrstnost, zdravje ljudi, živalstvo, rastlinstvo, tla, voda, zrak, podnebni dejavniki, materialne dobrine, kulturna dediščina skupaj z arhitekturno in arheološko dediščino, krajino ter medsebojna razmerja teh dejavnikov.

Cilj ukrepa: Varovati okolje, ohraniti naravne vrednote in kulturno dediščino

Ukrep bo namenjen vsebinam operacij⁷, ki:

- prispevajo k uporabi OVE ter naravnih materialov,
- nadgrajujejo oz. nudijo podporo razvoju tržnih in turističnih dejavnosti (prosti čas, razvoj kulturnih dejavnosti, tehniška dediščina, spodbujanje aktivnega življenjskega sloga),
- nudijo revitalizacijo zaščitenih območij (naravne vrednote, kulturna dediščina)
- zagotavljajo programe animacije namenjene vsebinam varovanja okolja, ohranitvi naravnih vrednot in kulturne dediščine območja LAS.

Vsebine operacij bodo sofinancirane iz obeh skladov (EKSRP in ESRR), tudi na problemskem območju v obdobju 2016–2020.

U5: Oblikovanje in izvajanje mreže storitev za ranljive ciljne skupine - povečanje kakovosti življenja, aktivno staranje, vseživljenjsko učenje ter zmanjšanje tveganja socialne izključenosti ter podpora zdravega načina življenja in medgeneracijskega sodelovanja

Ranljive skupine območja so starejši, dolgotrajno brezposelni, mladi in varovanci VDC.

Cilj ukrepa: Krepitev integralnih rešitev socialne in medgeneracijske vključenosti, odpravljanje arhitektonskih ovir ter varovanje zdravja

Ukrep bo namenjen vsebinam operacij⁸, ki:

- omogočajo vsebine medgeneracijskega in večgeneracijskega povezovanja,
- spodbujajo programe vključevanja ranljivih skupin v družbeno življenje,
- povečujejo kakovost življenja, aktivno staranje ter zmanjšujejo tveganja socialne izključenosti
- so podpora odpravljanju arhitektonskih ovir,
- so podpora zdravega načina življenja.

Vsebine operacij bodo sofinancirane iz obeh skladov (EKSRP in ESRR), tudi na problemskem območju v obdobju 2016–2020.

V poglavju št. 9. 4 je podrobno predstavljena intervencijska logika v SLR po tematskih področjih, ciljih, ukrepih, kazalnikih, finančni vrednosti in dinamiki črpanja.

Ukrep	Odgovornost za izvajanje	Sklad	Časovna opredelitev izvajanja (2016, 2017, 2018, 2019, 2020)	Načrtovana sredstva (EU + SLO) (v EUR)
U1: Podpora lokalnim podjetjem, ponudnikom, pridelovalcem, predelovalcem in drugim ponudnikom lokalnih proizvodov za potrebe povezovanj in razvoja podjetništva, dvig lokalne samooskrbe, spodbuda socialno-podjetniškim iniciativam ter operacijam	RASG, zadruga, organizacije pridelovalcev, ZRSZ, OOPZ, VDC, KGZ (Zavod Maribor, Ptuj), občine (10 občin), kmetije, posamezniki, podjetja, društva	EKSRP	2016–2020	350.000,00
		ESRR	2016–2020	500.000,00
		ESPR		

⁷ Vključitev infrastrukture, kjer je ta v skladu z vsebino operacije potrebna.

⁸ Vključitev infrastrukture, kjer je ta v skladu z vsebino operacije potrebna.

za ustvarjanje klasičnih in zelenih delovnih mest				
U2: Vsebine za animacijo, podporo razvoja podjetništva (socialnega podjetništva) s poudarkom na razvoju potrebnih/zelenih storitev in inovativnih produktov na podeželskem in urbanem območju	RASG, zadruga, organizacije pridelovalcev, ZRSZ, ZRSVN, OOPZ, VDC, KGZ (Zavod MB, Ptuj), občine (10 občin), kmetije, podjetja, posamezniki, društva	EKSRP	2016–2020	50.000,00
		ESRR	2016–2020	200.000,00
		ESPR		
U3: Podpora aktivnostim za razvoj tržnih in turističnih dejavnosti (prosti čas, razvoj kulturnih dejavnosti, tehniška dediščina, spodbujanje aktivnega življenjskega sloga)	RASG, ZRSVN, ZVKDS, zadruga, KGZ (Zavod Maribor, Ptuj), občine (10 občin), kmetije, posamezniki, društva	EKSRP	2016–2020	448.897,14
		ESRR		
		ESPR		
U4: Aktivnosti in infrastruktura za spodbujanje rabe obnovljivih virov energije in okolju prijaznih oblik transporta, podpora za razvoj tržnih in turističnih dejavnosti (prosti čas, razvoj kulturnih dejavnosti, tehniška dediščina, spodbujanje aktivnega življenjskega sloga)	RASG, občine (10 občin), posamezniki, podjetja, društva	EKSRP	2016–2020	350.000,00
		ESRR	2016–2020	187.373,95
		ESPR		
U5: Oblikovanje in izvajanje mreže storitev za ranljive ciljne skupine - povečanje kakovosti življenja, aktivno staranje, vseživljenjsko učenje ter zmanjšanje tveganja socialne izključenosti ter podpora zdravega načina življenja in medgeneracijskega sodelovanja	RASG, CSD, VDC, občine (10 občin), posamezniki, podjetja, društva, NVO, socialno-varstvene ustanove	EKSRP	2016–2020	50.000,00
		ESRR	2016–2020	300.000,00
		ESPR		
		EKSRP		
		ESRR		
		ESPR		
		EKSRP		
		ESRR		
		ESPR		
		EKSRP		
		ESRR		

		ESPR		
		EKSRP		
		ESRR		
		ESPR		
		EKSRP		
		ESRR		
		ESPR		
		EKSRP		
		ESRR		
		ESPR		
		EKSRP		
		ESRR		
		ESPR		
		EKSRP		
		ESRR		
		ESPR		
		EKSRP		
		ESRR		
		ESPR		
		EKSRP		
		ESRR		
		ESPR		
		EKSRP		
		ESRR		
		ESPR		

Operacije sodelovanja:

Dejavnosti sodelovanja se bodo izvajale v okviru sklada **EKSRP**. Izražen interes je na vsebinah:

- samooskrba (tematski področji – nova delovna mesta in razvoj osnovnih storitev),
- mreža muzejev in kulturne dediščine s certifikatom DUO,
- mreženje integrirane turistične ponudbe.

V času priprave SLR je bila izražena tudi pobuda za dejavnosti sodelovanja v okviru **ESRR**, vendar vsebine v času oddaje še niso dovolj jasne za uvrstitev v samo SLR.

Načrtujemo operacije sodelovanja tudi čezmejno z LAS v sosednji Avstriji (Vulkanland).

12. Opis sistema spremljanja in vrednotenja SLR

Vrednotenje v okviru CLLD je sestavni del SLR in poteka na dveh ravneh: na ravni programov skladov (v okviru organov upravljanja) in na ravni LAS.

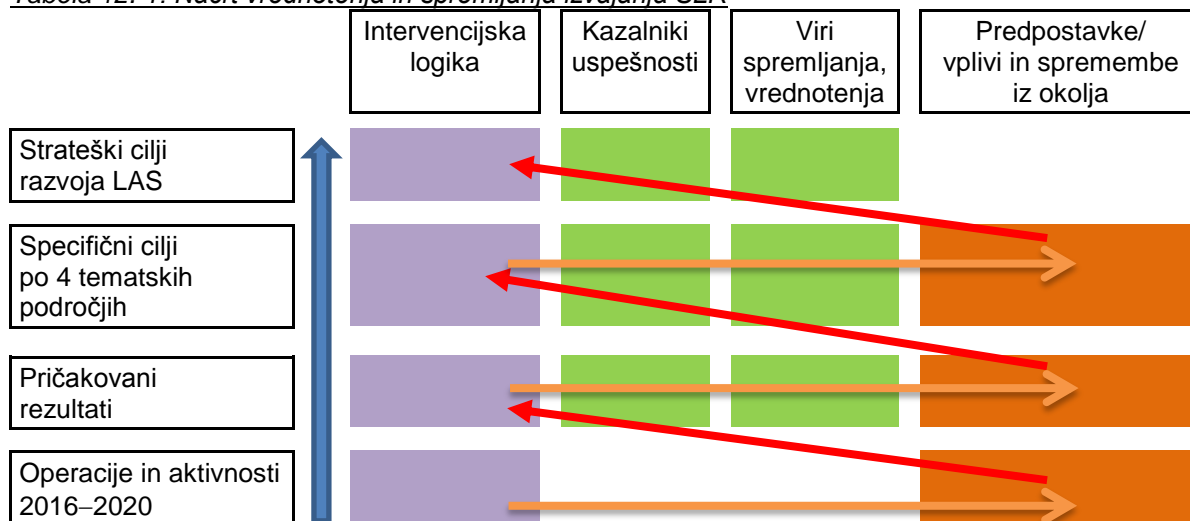
V nadaljevanju bomo opredelili sistem spremljanja in vrednotenja SLR na podlagi Uredbe EU 1303/2013, ki v g) točki tretjega odstavka 34. člena uvaja obveznost spremljanja izvajanja SLR in operacij na lokalni ravni, kadar prejmejo podporo ter nujnost izvajanja posebnih vrednotenj, povezanih z izvajanjem SLR. Za opis sistema spremljanja in vrednotenja izvajanja programa CLLD se smiselno uporabljajo Smernice za pripravo strategij lokalnega razvoja v okviru lokalnega razvoja, ki ga vodi skupnost v programskem obdobju 2014–2020 skupaj z dokumentom Okvir spremljanja in vrednotenja skupne kmetijske politike za obdobje 2014–2020, ki je bil pripravljen v sodelovanju med Evropsko komisijo in državami članicami.

Načrt vrednotenja SLR na lokalni ravni s strani LAS določa naslednjih 6 področij vrednotenja:

1. teme in aktivnosti izvajanje sistema za spremljanje in vrednotenje – ustreznost in uspešnost sledenja ciljem in ukrepom SLR,
2. sistem za zbiranje, shranjevanje in obdelavo podatkov o spremljanju SLR in priprava poročil
3. terminski načrt vrednotenja,
4. uporabljeni viri podatkov,
5. načini obveščanja javnosti o rezultatih vrednotenja,
6. mehanizmi za spremljanje uporabe rezultatov vrednotenja.

Za vrednotenje SLR je bila izbrana *linearna intervencijska logika*. Gre za metodološki instrument, ki vzpostavlja logično vez med cilji programa in predvidenimi operativnimi ukrepi. Prikazuje konceptualno vez od vložkov v intervencijo do njenih učinkov ter posledično do rezultatov in vplivov. Intervencijska logika tako omogoča hitro in sprotno ocenjevanje prispevka ukrepa k uresničevanju ciljev.

Tabela 12.-1: Načrt vrednotenja in spremljanja izvajanja SLR



Finančni viri za izvajanje vrednotenja SLR in obveščanja javnosti so del kvote sredstev iz podukrepa *Podpora za tekoče stroške in animacijo* (41. člen Uredbe CLLD).

12.1. Teme in aktivnosti vrednotenja

Ustreznost in uspešnost sledenja ciljem in ukrepom SLR bodo izvajali organi upravljanja skladov EKSRP in ESRR ter LAS sam.

Pri spremljanju in vrednotenju izvajanja SLR s strani LAS bomo zasledovali kazalnike, ki so bili določeni z uredbo CLLD ter kazalnike, ki smo jih sami določili za doseganje načrtovanih ciljev posameznega tematskega področja ukrepanja. Podatke ažurno sproti spremlja, vnaša (preglednice, evalvacijski list) in jih vrednoti vodilni partner – tekom posamezne operacije in ob koncu koledarskega leta. V procesih spremljanja in vrednotenja bodo nujno vključeni tudi upravičenci, ki bodo morali zagotavljati informacije o podprtih operacijah. Na ta način zbrani podatki nam bodo v letnem poročilu

predstavljali merila za uspešnosti doseganja s strategijo zadanih ciljev in s tem tudi uspešnemu izvajanju SLR. LAS mora za obdobje izvajanja programa vsako leto do 31. marca poročati o doseganju ciljev SLR in izpolnjevanju obveznosti za preteklo leto. Poročilo se izpolni v informacijskem sistemu zadevnega sklada. Poročilo o doseganju ciljev SLR vsebuje sestavine, določene v Prilogi 8 Uredbe CLLD.

Letna in končno poročilo o izvajanju SLR bodo vključevala naslednje informacije:

- kratek prikaz sprememb, ki so pomembne za izvajanje SLR ter njihov vpliv na doseganje ciljev SLR,
- napredek pri doseganju ciljev z uporabo kazalnikov,
- podatke o finančnem izvajanju SLR glede na načrtovano po posameznih ukrepih,
- dosežene učinke po izvedbi posameznih ukrepov in operacij,
- povzetek pomembnih težav pri izvajanju SLR in sprejete ukrepe za njihovo odpravo.

Obvezni kazalniki predpisani z 49. členom Uredbe CLLD:

- število zaključenih operacij v primerjavi z odobrenimi operacijami;
- delež dodeljenih sredstev v odločitvi o potrditvi operacije v primerjavi z določenim finančnim okvirjem;
- delež izplačanih sredstev v primerjavi z dodeljenimi sredstvi v odločitvi o potrditvi operacije;
- število novo ustvarjenih delovnih mest

Skladno z Operativnim programom za izvajanje evropske kohezijske politike v obdobju 2014-2020, prednostna os 9.7 »Vlaganja v okviru strategij lokalnega razvoja, ki ga vodi skupnost« (specifični cilj: boljša gospodarska in socialna vključenost skupnosti na območjih LAS) je poseben kazalnik za sklad ESRR: "Število deležnikov na lokalni ravni, vključenih v izvajanje projektov CLLD".

Iz SLR (osebne izkaznice) je razvidno »št. prebivalcev, ki živijo na območju«, ki je opredeljeno v SLR ter »št. podprtih partnerstev« (1 LAS predstavlja eno partnerstvo).

Dodatni kazalniki (interni) določeni na lokalnem nivoju za sledenje izbranim ciljem:

- število aktivnosti, animacij, izobraževanj za različne ciljne skupine
- število ohranjenih delovnih mest (EKSRP, ESRR),
- število novih povezav in produktov za varstvo okolja na območju LAS (EKSRP, ESRR),
- število programov za učenje, osveščanje in motivacijo (EKSRP, ESRR),
- število vključenih inštitucij, ustanov, društev (EKSRP, ESRR),
- število ponudnikov povezanih v mreženje - Ovtarjeva ponudba (EKSRP),
- število vključenih prebivalcev (ESRR).

12.2. Sistem zagotavljanja podatkov sistem za zbiranje, shranjevanje in obdelavo podatkov o spremljanju SLR in priprava poročil

Vodilni partner na sedežu zagotavlja, hrani podatke in ustrezno obvešča organe LAS in javnost v postopkih spremljanja in ocenjevanja SLR, operacij in partnerstva na sedežu LAS.

Podatki bodo ustrezno označeni omogočali sledljivost, dokumentacija bo vodena pregledno, z možnostjo vpogleda vanjo s strani kontrolnega organa. Vodilni partner bo zagotovil osebo, ki bo odgovorna za izvajanje spremljanja in vrednotenja ter pripravo letnih poročil organu upravljanja. Vodilni partner je bil že v preteklosti upravljavec LAS, tako da ima dovolj izkušenj in znanja za učinkovito, verodostojno vrednotenje, sistem zbiranja in obdelave podatkov ter komunikacijo z javnostjo. Po potrebi bodo za vrednotenje vključeni zunanji strokovnjaki.

Poročanje organom LAS

Vodilni partner bo zagotavljal podatke Upravnemu odboru LAS, ki bo rezultate vrednotenja sproti obravnaval ter predlagal morebitno ukrepanje.

Poročila o spremljanju doseganja kazalnikov in s tem uresničevanja ciljev SLR se bodo obvezno letno predstavila in analizirala na zasedanjih organov LAS (Skupščina, Upravni odbor, Nadzorni odbor). Poročila bodo predstavljena javnosti ter bodo po obravnavi na zasedanjih organov LAS shranjena v arhivu LAS. Zlasti bo pomembno že dovolj zgodaj v letu 2018 pripraviti vmesno vrednotenje kazalnikov za dokazovanje uspešnosti izvajanja kazalnikov SLR do 31. 12. 2018. Končno poročilo se bo izvedlo ob koncu programskega obdobja.

12.3. Terminski načrt vrednotenja

Za doseganje pravočasnega poročanja bo LAS začel z aktivnostmi za pripravo letnih in razširjenih poročil do konca februarja za obdobje preteklega leta.

Sprotno vrednotenje omogoča sledenje dobro zastavljeni poti za doseganje ciljev, hkrati pa omogoča pravočasno ukrepanje za morebitno spremembo SLR, ki bi bila potrebna zaradi spremenjenih okoliščin na območju LAS. Poleg sprotne kontrole nam hkrati pridobljeni in obdelani podatki omogočajo tudi morebitno nadgradnjo SLR v zastavitev še bolj drznih kazalnikov.

Tabela 12.3-1: Terminski načrt poročanja organom upravljanja

Leto	Vrsta poročanja	Rok za oddajo	Zajem podatkov	Zbir podatkov s strani LAS s terena
2017	Letno poročilo + vsebine vrednotenja	31. 3. 2017	31. 12. 2016 (še za leto 2015 in 2016)	28. 2. 2017
2018	Letno poročilo	31. 3. 2018	31. 12. 2017	28. 2. 2018
2019	Letno poročilo + vsebine vrednotenja + preverjanje vsebine mejnikov	31. 3. 2019	31. 12. 2018	28. 2. 2019
2020	Letno poročilo	31. 3. 2020	31. 12. 2019	29. 2. 2020
2021	Letno poročilo	31. 3. 2021	31. 12. 2020	28. 2. 2021
2022	Letno poročilo	31. 3. 2022	31. 12. 2021	28. 2. 2022
2023	Letno poročilo	31. 3. 2023	31. 12. 2022	28. 2. 2023
2024	Letno poročilo + vsebine vrednotenja v okviru naknadnega vrednotenja (PRP)	31. 3. 2024	31. 12. 2023	29. 2. 2024

12.4. Uporabljeni viri podatkov

Sistem zagotavljanja podatkov bo zagotovljen iz sledečih virov:

- javno dostopni viri: SURS – podatki o stanju na območju LAS (naselja, občine, regija), AJPES, MKGP, ARSKTRP, kmetijsko gozdarska zavoda Ptuj in Maribor, območne obrtno-podjetniške zbornice (Lenart, Pesnica, Maribor, Ptuj);
- razne študije in (letna) poročila javnih inštitucij (ZRSZ, ZPIS, CSD, ZRSVN, ZVKDS ...), PISO in občine: podatki iz področij lastništva, okolja, infrastrukture, družbene dejavnosti, turizma ...
- viri LAS oz. vodilnega partnerja: RASG,
- drugi viri: zemljevidi, mediji idr.;

12.5. Načini obveščanja javnosti o rezultatih vrednotenja

Javnost (strokovna in širša javnost) bo o aktivnostih LAS obveščena preko spletnih strani LAS in vključenih partnerjev (predvsem občin), uporabe javne mreže e-novic (Mreža za razvoj podeželja in DRSP) in lokalnega radia in Ovtarjevih novic – mesečnik, ki ga je za dosedanje območje LAS (2007–2013) izdajal vodilni partner. Mesečnik Ovtarjeve novice je eden od rezultatov projekta preteklega ukrepa LEADER. Za sredstva obveščanja se bodo prav tako uporabljala občinska glasila posameznih občin ter priložnosti ob javnih predstavitev rezultatov/zaključkov operacije, dogodki mreženja Ovtarjeve ponudbe (sejmi, kulturni dogodki, delavnice, strokovni posveti LAS itd.).

Rezultate vrednotenja bo vodilni partner objavil na spletni strani LAS. Rezultate vrednotenja bo smiselno uporabil tudi v okviru animacije (dodatne objave v lokalnih medijih).

12.6. Mehanizmi za spremljanje uporabe rezultatov vrednotenja

Rezultati vrednotenja bodo neposredno vplivali na uspešnost in učinkovitost SLR.

Na podlagi poročil pridobljenih v okviru izbrane *linearne intervencijske logike* se vzpostavijo mehanizmi za izboljšanje izvajanja SLR, posledično za spremembo SLR.

13. Opis postopka določitve vodilnega partnerja LAS in opis kadrovskih kapacitet, finančni viri, izkušnje in znanje

13.1. Opis postopka določitve vodilnega partnerja

V skladu z 11. členom Uredbe CLLD ima lokalno partnerstvo dve možnosti za izbiro vodilnega partnerja: (1) vodilnega partnerja izbere izmed članov lokalnega partnerstva ali (2) vodilnega partnerja izbere v skladu s predpisi, ki urejajo javno naročanje.

Partnerji pogodbenega partnerstva LAS so se v Pogodbi o ustanovitvi lokalnega partnerstva LAS Ovtar Slovenskih goric (<http://lasovtar.si/partnerska-pogodba>) dogovorili da bodo za vodilnega partnerja izbrali enega izmed članov, in sicer so točki 8.7. prej navedene pogodbe to nalogo in pristojnost podelili Skupščini.

RASG in Društvo za razvoj podeželja »LAS Ovtar Slovenskih goric« sta že v vabilu na ustanovno skupščino LAS (<http://lasovtar.si/LAS-Ovtar-Novice/ustanovna-skupscina-las-ovtar>), dne 5. 1. 2016, v predlog dnevnega reda uvrstila tudi dogovor – imenovanje vodilnega partnerja in tako v naprej napovedala, da se bo na ustanovni seji Skupščine predvidoma razpravljalo in odločalo tudi v tej zadevi.

Skupščina je na svoji ustanovni seji (<http://lasovtar.si/LAS-Ovtar-Novice/las-ovtar-ustanovna-skupscina>), dne 13. 1. 2016, predlog dnevnega reda potrdila in pod točko 5 razpravljala ter odločala o imenovanju vodilnega partnerja. Skupščina je za vodilnega partnerja lokalnega partnerstva kot edinega kandidata izbrala in soglasno potrdila RASG, s sedežem na naslovu: Trg osvoboditve 9, 2230 Lenart v Slovenskih goricah (sklep ustanoven skupščine št. 4).

13.2. Predstavitev vodilnega partnerja

RASG je bila ustanovljena ob koncu leta 2007 z namenom razvijati in pospeševati gospodarski razvoj z opredeljenimi področji, kot so: razvoj turizma, malega gospodarstva, podeželja, razvoja kadrov in urejanja urbanih središč, izboljšanje infrastrukture družbene, javne in socialne okolice za področje delovanja. Glavni namen delovanja Razvojne agencije je iskanje skupnih interesov, oblikovanja skupnih programov razvoja podeželja na območju, ki poleg kmetijstva enakovredno obravnavajo tudi vse druge panoge in dejavnosti.

RASG je bila v obdobju od 12. 12. 2007 do 31. 12. 2015 upravljavec LAS Ovtar Slovenskih goric, ki je bila organizirana kot društvo na območju šestih občin: : Benedikt, Cerkevjak, Lenart, Sveta Ana, Sveta Trojica v Slovenskih goricah in Sveti Jurij v Slovenskih goricah.

Konec leta 2013 je bilo na območju oblikovano Območno razvojno partnerstvo Slovenske gorice, ki je prej navedene občine povežalo z novim območjem občin Duplek, Pesnica in Šentilj.

RASG je 18. 7. 2014 vpisana v evidenco regionalnih razvojnih agencij kot sodelujoča institucija - Območna razvojna agencija (ORA).

Za območje je bil izdelan in potrjen območni razvojni program, ki je del Regionalnega razvojnega programa Podravske razvojne regije za obdobje 2014–2020.

V letu 2015 je bila sprejeta odločitev, da se tudi LAS za obdobje 2014–2020 oblikuje na območju ORP Slovenske gorice. Tik pred objavo javnega poziva za vključitev v pogodbeno partnerstvo se je območju pridružila še Občina Sveti Andraž v Slovenskih goricah. Tako je bila Pogodba o ustanovitvi lokalnega partnerstva LAS Ovtar Slovenskih goric podpisana z desetimi vključenimi občinami, območje LAS pa se je za dva krat povečalo.

Eden od pomembnih faktorjev interesa za takšno povezovanje je uspešno preteklo delo LAS in RASG, kot njenega upravljavca. LAS je v obdobju 2007–2013 uspešno črpal sredstva osi LEADER. Izvedenih je bilo šest javnih pozivov, v katerih je bilo odobrenih 68 različnih projektov, od teh so jih kar 17 posredno ali neposredno realizirali kadri RASG.

Tabela 13.-1: Realizirani projekti LAS v obdobju 2007–2013

Leto	Vrednost projektov z DDV	Sredstva LEADER	Lastna sredstva	% sof. proj.	Št. proj.	Vlagatelj oz. nosilec projekta			
						Občina	Fizična oseba	Društvo, podjetje, zadruga	LAS/RASG
LIN 2008	133.557,00	62.169,00	71.388,00	46,55	11	1	0	3	7
LIN 2009	175.161,00	70.464,30	104.696,70	40,23	15	3	3	9	0
LIN 2010	230.975,60	93.316,68	137.658,92	40,40	15	5	3	2	5
NIP 2011	207.142,83	119.877,68	87.265,15	57,87	11	2	3	3	3
NIP 2012	179.898,52	108.922,39	70.976,13	60,55	11	4	3	2	2
NIP 2013	130.394,30	74.463,14	55.931,16	57,11	5	3	0	2	0
Skupaj	1.057.129,25	529.213,19	527.916,06	50,06	68	18	12	21	17

Vir: RASG, 2016.

RASG je sicer organizirana kot gospodarska družba, vendar njen namen ni ustvarjanje dobička, ampak izvajanje nalog, ki so v javnem interesu. Delno je financirana iz občinskih in državnega proračuna, delno pa ustvarja prihodke s prodajo storitev.

Vse od leta 2010 posluje z minimalnim pozitivnim izidom (v letu 2014 =1.499 EUR), saj je ustanovljena kot neprofitna družba, katere name je uresničevanje javnega interesa in ne ustvarjanje dobička.. V zadnjih štirih letih je ustvarila v povprečju nekaj več kot 250.000 EUR prihodkov, od tega dobrih 57 % s prodajo. Dobri dve petini svojih prihodkov porabi za stroške kadrov (zaposlenih in najetih), s preostalimi prihodki pa pokriva druge stroške svoje dejavnosti. V RASG so redno zaposlene štiri zaposlene, od tega ena za skrajšani delovni čas; ena delavka svoje obveznosti opravlja po storitveni pogodbi. Po izkazu uspeha za leto 2014 je bilo na podlagi delovnih ur kot povprečno število izračunanih 3,5 zaposlencev, v letu 2015 se ta vrednost ocenjuje na 3,8 zaposlencev. Vsi redno zaposleni imajo sklenjene pogodbe za nedoločen čas in imajo večletne izkušnje pri izvajanju ukrepa LEADER in projektov razvoja podeželja v okviru LAS.

V okviru ostalih dejavnosti RASG pa so zaposleni pridobili tudi bogate izkušnje pri pripravi in izvajanju projektov, sofinanciranih s sredstvi Evropskega sklada za regionalni razvoj (vključno s projekti čezmejnega sodelovanja), Evropskega socialnega sklada, Kohezijskega sklada in tudi iz drugih ukrepov oz. osi Evropskega kmetijskega sklada za razvoj podeželja.

Glede na širitev območja LAS bo RASG morala v prihodnje dodatno zaposlovati in tako zagotoviti potrebni kadrovske potencial za izvajanje vseh aktivnosti vodilnega parterja LAS. Ocenjuje se, da bo za opravljanje potrebnih nalog RASG potrebovala najmanj dve polni zaposlitvi, pri čemer bo morala v kritičnih obdobjih (javni razpisi, priprava zahtevkov, interne kontrole, delovanje organov LAS, promocijske in animacijske aktivnosti) na naloge LAS in skupne projekte prerazporediti celoten kader RASG in si dodatno še pomagati s prostovoljnim delom članov partnerstva.

Stroške ene polne zaposlitve ocenjujemo na 25.000 EUR letno.

V letu 2016 smo stroške nekoliko znižali, saj dodatne zaposlitve še niso realizirane, prav tako zanje še nimamo razpoložljivih virov financiranja. Za leto 2022 iz prakse v lanskem letu pričakujemo, da bo sredstva mogoče črpati do srede leta 2023. V preostalih letih pa bomo stroške dela krili delno iz sredstev EKSRP in delno iz članarine partnerjev LAS.

Tabela 13.-2: Ocena stroškov dela in virov za kritje teh stroškov

Leto	Stroški dela 2 PDM	Vir 1: EKSRP	Vir 2: Članarina	Skupaj viri
2016	37.500,00	11.970,00	25.530,00	37.500,00
2017	50.000,00	20.520,00	29.480,00	50.000,00
2018	50.000,00	20.520,00	29.480,00	50.000,00
2019	50.000,00	20.520,00	29.480,00	50.000,00
2020	50.000,00	20.520,00	29.480,00	50.000,00
2021	50.000,00	20.520,00	29.480,00	50.000,00
2022	50.000,00	10.378,56	39.621,44	50.000,00
Skupaj	337.500,00	124.948,56	212.551,44	337.500,00

Vir: RASG, 2016.

Za stalne splošne aktivnosti vodilnega partnerja, vključno z delom za potrebe organov LAS, bo potrebno najmanj ena polno zaposlena oseba.

Za drugo delovno mesto načrtujemo, da bo v:

- 20 % potrebno za naloge financ in računovodstva,
- 30 % za pravne in upravne postopke ter javna naročila,
- 20 % za upravljanje spletne strani in drugih animacijskih aktivnosti,
- 10 % za vodstvene, upravljavske in koordinacijske naloge,
- 20 % pa za nadomeščanja.

Eventualno razliko potrebnih kadrovskih kapacitet bomo zagotavljali s prerazporeditvami znotraj RASG, s prostovoljnim delom in drugimi oblikami dela, vse v okviru razpoložljivih finančnih virov.

Naloge vodilnega partnerja so:

- organizira delovanje LAS in skrbi za dokumentacijo LAS,
- nudi organom LAS prostorsko, logistično, administrativno in tehnično podporo, ki jo ti potrebujejo za svoje delovanje,
- informira člane LAS o svojem delu,
- sodeluje pri pripravi Strategije lokalnega razvoja in jo promovira,
- izvaja informiranje, animacijo in motivacijo prebivalcev ter drugih subjektov in jih spodbuja k sodelovanju na javnih pozivih LAS,
- skrbi za krepitev lokalnih akterjev za razvoj in izvajanje operacij, vključno z izvajanjem strokovnega svetovanja in nudenja druge podpore pri pripravi, upravljanju in vodenju projektov,
- skrbi za tekoče izvajanje postopkov izbora projektov, kar zajema tudi preverjanje upravičenosti stroškov, skladnosti s Strategijo lokalnega razvoja in operativnimi programi,
- predloži izbrane projekte v potrditev ustreznemu skladu,
- informira izvajalce projektov o njihovih pravicah in obveznostih,
- upoštevajoč splošne akte LAS pripravi javni poziv LAS in ga objavi na spletni strani LAS,
- uredi dostop do ustreznega informacijskega sistema zadevnega sklada pred vlaganjem vlog in zahtevkov za izplačilo v informacijski sistem ter posreduje vloge in zahteve za izplačila, pri čemer pred tem preveri, da so upoštevana vsa pravila glede označevanja,
- zagotavlja vse potrebne informacije za omogočanje spremljanja in vrednotenja Strategije lokalnega razvoja,
- opravlja nadzor nad izvedbo projektov in financiranjem,
- nadzoruje izvajanje Strategije lokalnega razvoja,
- pripravi letno poročilo o delu in finančno poročilo LAS in ju da v sprejem Upravnemu odboru,
- zagotavlja ločen transakcijski račun za LAS in ga upravlja,
- zagotavlja sprejem pošte za LAS in zagotavlja varen elektronski predal za prejem elektronske pošte za LAS in kvalificirano elektronsko potrdilo za oddajo vlog in zahtevkov,
- zagotavlja in upravlja spletno stran LAS, na kateri se objavljajo programski in izvedbeni akti LAS, sestava organov LAS, gradiva, zapisniki in poročila organov, informacije o dogodkih in aktivnostih LAS, vključno z javnimi pozivi LAS,
- zagotavlja ločen računovodski sistem ali ustrezne računovodske kode za vse transakcije, opravljene v okviru transakcijskega računa za LAS,
- zagotavlja preglednost svojega delovanja za LAS ter sledljivost in nadzor nad zakonito porabo javnih sredstev,
- zagotavlja javnost delovanja LAS in opravlja dejavnosti stikov z javnostjo,
- sodeluje z državnimi organi, revizijskimi in nadzornimi organi v skladu s predpisi,
- opravlja druge naloge, določene v pogodbi (med LAS in vodilnim partnerjem), drugih splošnih aktih LAS ali v predpisih in naloge, ki se še dodatno določijo v pogodbi med LAS in vodilnim partnerjem.

Vodilni partner mora biti kadrovske, finančno in upravno sposoben voditi LAS.

Vodilni partner ne sme opravljati nalog za LAS, s katerimi bi povzročil navzkrižje interesov. Vodilni partner oziroma njegov predstavnik v organih LAS nima pravice glasovanja v zadevah, ki vplivajo na položaj vodilnega partnerja v LAS ali glede pravic in obveznosti vodilnega partnerja v razmerju do LAS.

14. Opis nalog, odgovornosti in postopkov sprejemanja odločitev organov LAS

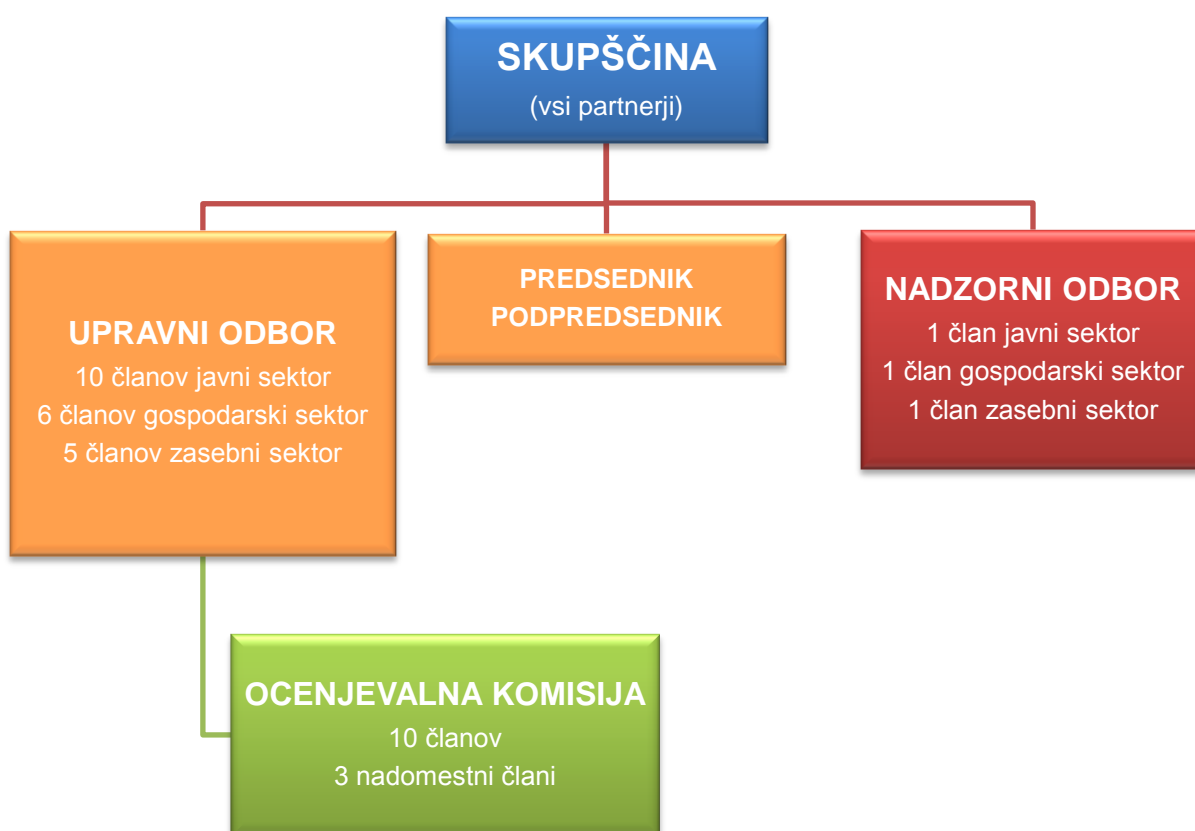
Organi LAS so:

- Skupščina,
- Upravni odbor,
- predsednik,
- podpredsednik,
- Nadzorni odbor in
- Ocenjevalna komisija.

Sestava organov je objavljena na spletni strani LAS: <http://lasovtar.si/organi-las>.

LAS ima 36 članov (15 podpisnikov Pogodbe o ustanovitvi pogodbenega partnerstva + 11 novih partnerjev).

Organigram 14.-1: Organi LAS



Vir: RASG, 2016.

Predsednik, podpredsednik in člani kolektivnih organov LAS se pri svojem delovanju izogibajo navzkrižju interesov in se izločijo iz vseh faz odločanja o sklenitvi in izvedbi postopkov ali poslov, s katerim bi lahko prišlo do navzkrižja interesov.

Skupščina je najvišji organ LAS in jo sestavljajo vsi predstavniki pravih oseb in fizične osebe, ki sestavljajo partnerstvo LAS. Gre za predstavnike javnih in zasebnih lokalnih socialno-ekonomskih interesov, pri čemer nobena posamezna interesna skupina ne sme imeti več kot 49 % glasovalnih pravic. Pogodbeno partnerstvo je svobodna izbira vsakega od partnerjev in odprto za nove partnerje, zato se bo članstvo v partnerstvu stalno spreminjalo. Prav tako je sodelovanje na sejah skupščine svobodna izbira vsakega posameznega partnerja.

V skladu s partnersko pogodbo ima vsak pogodbeni partner v skupščini en glas.

Skupščina bo na vsaki seji ugotavljala sklepčnost in udeležbo članov iz posameznih interesnih skupin. V kolikor bo ugotovila, da ima katerakoli od interesnih skupin več kot 49 % glasovalnih pravic, bo s ponderiranjem glasov te interesne skupine zagotovila, da bo vsaka od interesnih skupin imela le 49,00 % glasovalnih pravic.

Primer 1:

Interesna skupina	Udeleženci na seji	Delež	Utež glasu	Skupaj glasov	Delež
Interesna skupina 1	10	52,63	0,8646	8,646	49,00
Interesna skupina 2	6	31,58	1	6	34,00
Interesna skupina 3	3	15,79	1	3	17,00
Skupaj	19	100,00		17,646	100,00
Potrebna večina				8,823	

Primer 2:

Interesna skupina	Udeleženci na seji	Delež	Utež glasu	Skupaj glasov	Delež
Interesna skupina 1	5	19,23	1	5	23,18
Interesna skupina 2	6	23,08	1	6	27,82
Interesna skupina 3	15	57,69	0,7045	10,5675	49,00
Skupaj	26	100,00		21,5675	100,00
Potrebna večina				10,78375	

Skupščina ima naslednje naloge in pristojnosti:

- na predlog Upravnega odbora potrdi letno poročilo o delu in finančno poročilo LAS,
- na predlog Upravnega odbora potrdi letni načrt aktivnosti,
- potrdi operacije, ki jih lahko izvaja LAS na način, da se upošteva določbe točke (b) tretjega odstavka 34. člena Uredbe 1303/2013/EU,
- sprejema splošne akte LAS, če za to ni pristojen drug organ,
- sodeluje pri pripravi Strategije lokalnega razvoja in jo potrdi na predlog Upravnega odbora,
- na predlog Upravnega odbora potrdi spremembe Strategije lokalnega razvoja,
- izmed članov LAS izvoli predsednika, nato podpredsednika ter člane Upravnega odbora in Nadzornega odbora,
- razreši predsednika, podpredsednika, člane Upravnega odbora in Nadzornega odbora, če ti delujejo v nasprotju s pogodbo, splošnimi akti LAS, sklepi organov LAS ali v nasprotju z nameni in interesi LAS,
- razreši člana Upravnega odbora, če se ta v obdobju enega leta ne udeleži več kot polovice sej Upravnega odbora,
- izmed članov LAS izbere vodilnega partnerja,
- daje Upravnemu odboru in predsedniku navodila za delo,
- odloča o višini članarine,
- dokončno odloča o pritožbah zoper sklepe drugih organov, ki jih prizadeti lahko vloži v 15 dneh od kar je izvedel ali bi lahko izvedel za sklep organa,
- odloča o drugih zadevah, določenih s pogodbo, drugimi splošnimi akti LAS ali predpisi, in o najpomembnejših zadevah za LAS.

Upravni odbor je organ odločanja in upravljanja ter najvišji izvršilni organ LAS. Upravni odbor vodi predsednik. Upravni odbor ima naslednje naloge in pristojnosti:

- skrbi za učinkovito delovanje LAS, njeno plačilno sposobnost in usklajenost postopkov LAS z veljavno zakonodajo, kar zajema tudi ugotavljanje in preprečevanje tveganj, ki ogrožajo delovanje LAS,
- daje predsedniku navodila za delovanje,
- sklicuje Skupščino in skrbi za izvajanje njenih sklepov,

- se glede svojih odločitev posvetuje z zainteresiranimi člani LAS,
- sprejme predlog Strategije lokalnega razvoja ter njene spremembe in jih da v potrditev Skupščini,
- sprejme letno poročilo o delu in finančno poročilo LAS, ki ju pripravi vodilni partner, in ju da v potrditev Skupščini,
- sprejme letni načrt aktivnosti LAS in ga da v potrditev Skupščini,
- sprejme odločitve, potrebne za izvajanje Strategije lokalnega razvoja, kar zajema tudi vzpostavitev sistema njenega spremljanja in vrednotenja,
- sprejme splošni akt LAS, v katerem opredeli način izvedbe javnih pozivov LAS, pregleden, neodvisen in odprt način izbire predlogov projektov za financiranje in nepristranska merila za izbor projektov, in ga da v potrditev Skupščini,
- imenuje člane in nadomestne člane Ocenjevalne komisije, ki pregleduje in ocenjuje projektne predloge oddane na javne pozive LAS in o njih pripravi poročilo,
- na podlagi poročila Ocenjevalne komisije za vsak projekt odloči, ali se bo financiral, pri čemer mora za veljavnost takšne odločitve glasovati najmanj polovica članov Upravnega odbora, ki niso predstavniki javnega sektorja, in o tem poroča Skupščini,
- izvaja evalvacijo rezultatov izbranih projektov za financiranje,
- predlaga operacije, ki jih lahko izvaja LAS in se potrdijo z neposredno potrditvijo operacije na Skupščini,
- odloča o izključitvi člana LAS,
- določi besedilo pogodbe z vodilnim partnerjem,
- opravlja druge naloge, določene s pogodbo, drugimi splošnimi akti LAS ali predpisi, in naloge, ki mu jih naloži Skupščina.

Upravni odbor lahko za izvedbo svojih nalog oblikuje delovne skupine kot način dela.
Za svoje delo je Upravni odbor odgovoren Skupščini.

V primerih potrjevanja operacij na Upravnem odboru ali Skupščini, ko se ne izpolnjuje določbe točke (b) tretjega odstavka 34. člena Uredbe 1303/2013/EU, se seje omenjenih organov ponovi.

Predsednik je zastopnik LAS in po svoji funkciji predsednik Upravnega odbora. Predsednik ima sledeče naloge in pristojnosti:

- samostojno in neomejeno predstavlja in zastopa LAS,
- podpisuje dokumente in listine v imenu LAS,
- sklicuje in vodi seje Upravnega odbora LAS,
- skrbi za izvajanje sklepov Upravnega odbora,
- vodi seje Skupščine LAS,
- opravlja druge naloge, določene s pogodbo, drugimi splošnimi akti LAS ali predpisi, in naloge, ki mu jih naloži Upravni odbor ali Skupščina.

Predsednik svoje delo opravlja v skladu z navodili Skupščine in Upravnega odbora.
Za svoje delo je predsednik LAS odgovoren Skupščini in Upravnemu odboru.

Podpredsednik opravlja naloge predsednika in ima vse njegove pristojnosti v primeru, če je predsednik odsoten, nedosegljiv, nezmožen za delo, če predsedniku predčasno preneha mandat ali če ga predsednik pooblasti za opravljanje svojih pristojnosti ali nalog.
Za svoje delo je podpredsednik odgovoren Skupščini, Upravnemu odboru in predsedniku.

Nadzorni odbor je nadzorni organ LAS, ki ga vodi predsednik Nadzornega odbora. Nadzorni odbor ima sledeče naloge in pristojnosti:

- nadzira finančno in materialno poslovanje LAS,
- nadzira delo predsednika, podpredsednika in Upravnega odbora,
- nadzira delo vodilnega partnerja, v delu, ki se nanaša na LAS,
- nadzira gospodarnost poslovanja LAS,
- na zahtevo predsednika ali Upravnega odbora poda oceno o pravilnosti ali gospodarnosti posameznega posla LAS ali delovanja vodilnega partnerja,
- najmanj enkrat letno o svojem delu poroča Skupščini,
- pred sprejemom letnega poročila o delu in finančnega poročila LAS, poda Skupščini svoje mnenje o obeh poročilih,
- izmed svojih članov izvoli predsednika Nadzornega odbora,
- opravlja druge naloge, določene s pogodbo, drugimi splošnimi akti LAS ali predpisi.

Ocenjevalna komisija pregleduje popolnost in ustreznost prijav na javne pozive LAS, jih ocenjuje ter preverja zmogljivosti predlagateljev projekta za njihovo izvedbo in o tem za Upravni odbor pripravi poročilo.

Član ocenjevalne komisije se izloči iz pregledovanja in ocenjevanja prijav na javni razpis in ga nadomesti nadomestni član, kadar je zasebno ali poslovno povezan s prijaviteljem na javni razpis ali njegovim partnerjem v projektu, ali kadar bi iz drugih razlogov nastalo navzkrižje interesov.

Nadomestni član lahko sodeluje v ocenjevalni komisiji tudi v vseh drugih primerih, ko član iz opravičenih razlogov ni prisoten pri izvajanju aktivnosti in nalog ocenjevalne komisije.

Seje Ocenjevalne komisije sklicuje vodilni partner, vodi pa jih predsednik Ocenjevalne komisije, ki ga člani ocenjevalne komisije izvolijo izmed sebe.

Za svoje delo je Ocenjevalna komisija odgovorna Upravnemu odboru.

15. Merila za izbor operacij in opis postopka izbora operacij

Skladno s partnersko pogodbo Upravni odbor sprejme splošni akt (Pravilnik o postopku izvedbe javnih pozivov pri LAS Ovtar Slovenskih goric), s katerim zagotavlja nediskriminatoren in pregleden izbirni postopek ter povzema nepristranska merila za izbor operacij.

Odločitev o potrditvi operacij za sofinanciranje sprejema Upravni odbor, ki za vsako operacijo odloči, ali se bo sofinancirala, pri čemer mora za veljavnost takšne odločitve glasovati najmanj polovica članov Upravnega odbora, ki niso predstavniki javnega sektorja, in sicer z razlogom, da se prepreči navzkrižje interesov. To pravilo je potrebno upoštevati predvsem zaradi tega, da se prepreči, da partnerji, ki prijavijo operacije in imajo interes pridobitve nepovratnih finančnih sredstev ne morejo sodelovati pri pripravi javnih pozivov in izboru. Upravni odbor mora pri svoji odločitvi upoštevati izhodišča in cilje SLR ter zlasti kazalnike, ki morajo biti v določenem obdobju doseženi.

Odobritev operacije

Sofinanciranje iz finančnega okvirja potrjene SLR LAS se za operacijo odobri na dva možna načina:

- na podlagi javnega poziva ali
- z neposredno potrditvijo operacije.

Neposredna potrditev operacije je mogoča izključno za operacije, ki jih bo izvajal vodilni partner. Tovrstne operacije neposredno potrdi Skupščina LAS, v okviru letnega načrta aktivnosti LAS ali kot posebno točko. Vodilni partner bo praviloma izvajal:

- operacije, ki bodo v korist širšega območja LAS,
- operacije mrežnega povezovanja območja LAS,
- operacije, ki bodo nadgradnja skupnih projektov iz preteklega programa LEADER (Ovtarjeva ponudba, mreža muzejev, skupne promocijske aktivnosti, Po Goricah, samooskrba ipd.),
- operacije, za katere bo neposredno pred vmesnim vrednotenjem oziroma pred iztekom programskega obdobja ugotovljeno, da so nujno potrebne za uresničitev ciljev in kazalnikov SLR, pa za njihovo izvedbo ne bodo zainteresirani drugi upravičenci.

V vseh ostalih primerih se izbor operacij opravi na podlagi javnega poziva.

Pogoji, ki jih bo vsaka operacija morala izpolnjevati so opredeljeni:

- operacija mora biti skladna s cilji zadevnega sklada iz katerega bo sofinancirana in mora prispevati k uresničevanju ciljev, določenih v SLR;
- operacija se ne sme začeti izvajati pred obdobjem upravičenosti; pri sofinanciranju iz naslova EKSRP se obdobje upravičenosti prične, ko ARSKTRP izda pozitivno odločbo. V primeru sofinanciranja iz naslova ESRR pa po oddaji vloge v potrditev na MGRT;
- upravičeni stroški operacije ne smejo biti predhodno financirani z drugimi javnimi sredstvi;
- operacija se mora izvesti na območju LAS;
- operacija, ki je financirana iz naslova ESRR, se lahko izvaja le znotraj naslednjih 18 naselij: *Benedikt, Cerkvjenjak, Spodnji Duplek, Zgornja Korena, Lenart v Slovenskih goricah, center Voličine, Sveta Ana v Slovenskih goricah, Sveta Trojica v Slovenskih goricah, Jurovski Dol, Šentilj v Slov. goricah, Sladki Vrh, Ceršak, Zgornja Velka, Vitomarci, Pesnica, Spodnji Jakobski Dol, Pernica in Jareninski Dol.*
- kadar je upravičenec do podpore LAS in operacija vključuje naložbo, mora LAS v vlogi določiti pravno osebo javnega prava, ki postane lastnik naložbe;
- iz operacije je razvidna zaprta finančna konstrukcija za celotno operacijo; to pomeni, da je prikazana razdelitev posameznih stroškov po posameznih partnerjih in vrstah stroškov;
- upravičenec ni podjetje v težavah, kot ga določa 2. člen Uredbe Komisije (EU) št. 702/2014 z dne 25. 6. 2014 o razglasitvi nekaterih vrst pomoči v kmetijskem in gozdarskem sektorju ter na podeželju za združljive z notranjim trgov z uporabo členov 107 in 108 Pogodbe o delovanju Evropske unije (Uradni list, št. 193 z dne 1. 7. 2014, str. 1).
- ob oddaji vloge so za operacijo izdana vsa potrebna dovoljenja, kot jih za izvedbo operacije določa področna zakonodaja. To je odvisno od tega za kakšen tip operacije gre (npr. pri gradnji je potrebno upoštevati zakon, ki ureja graditev objektov, pri posegih v kulturno dediščino je potrebno upoštevati zakonodajo s področja varovanja kulturne dediščine);
- operacija mora biti izvedena najpozneje v treh letih od pravnomočnosti odločbe o potrditvi operacije s strani ARSKTRP oziroma od podpisa pogodbe z MGRT;
- operacija je izvedena v skladu s prijavljeno in odobreno vsebino ter področno zakonodajo;

- operacija predstavlja niz aktivnosti, ki so z uporabo razpoložljivih finančnih sredstev v določenem časovnem obdobju usmerjene v doseg jasno opredeljenih ciljev;
- v operaciji je jasno opredeljeno komu je namenjena in kdo so njeni končni uporabniki;
- v operaciji je opisan sistem upravljanja in način financiranja;
- v operaciji vzpostavljen sistem spremljanja in vrednotenja;
- za operacijo je narejena ekonomska in finančna analiza, ki kaže na to, da koristi projekta presegajo njegove stroške (velja za naložbe).

Med zgoraj navedenimi pogoji ne navajamo omejitve, da operacija sofinancirana s sredstvi EKSRP ne sme izvajati v naseljih, ki imajo več kot 10.000 prebivalcev, ker na območju LAS takšnega naselja nimamo. Iz enakega razloga ne navajamo omejitve, da se operacije, ki bodo sofinancirane iz ESRR, lahko izvedejo le zunaj mestnih naselij mestnih občin.

LAS je odgovoren za izbiro operacij, ki jih predlagajo člani LAS ali drugi akterji z območja LAS. Vse operacije, ki se bodo izvajale na območju LAS, morajo biti skladne s cilji SLR. V SLR mora biti opisan postopek izbire in opredeljena merila za izbor operacij. Zagotavljanje preglednosti prijavnega in izbirnega postopka je ključnega pomena pri ohranjanju motivacije in zaupanja lokalnih akterjev. Postopki odločanja in merila za izbor morajo biti zelo jasno napisana. Pri samih postopkih in določanju rokov, mora LAS smiselno upoštevati zakon, ki ureja splošni upravni postopek.

15.1. Javni poziv

Javni poziv je sestavni del SLR in je s strani pristojnega organa potrjen v fazi potrditve ali spremembe SLR. Javni poziv je lahko pripravljen za vsa tematska področja ukrepanja ali pa le za določeno tematsko področje. Če je javni poziv pripravljen le za določeno tematsko področje ukrepanja se na ta način lahko vpliva na boljše izvajanje SLR in bolj ciljno usmerjene operacije (zlasti v primeru, ko se ugotovi, da LAS v zadostni meri ne zasleduje ciljev posameznega tematskega področja). Javni poziv mora biti dokumentiran, pregleden in mora omogočati dopolnitev in razjasnitev operacij, možnost pritožbe ter preprečevati konflikt interesov pri izbiri operacij. **Iz ocenjevanja posamezne vloge na javni poziv se mora izločiti vsak, ki je kakorkoli povezan s prijaviteljem operacije (npr. sorodstvene vezi, prijavitelj operacije, članstvo v društvu, organizaciji ali delovno razmerje). O poteku izbirnega postopka operacij mora biti zagotovljena revizijska sled tako, da je mogoče kadarkoli ugotoviti celoten potek postopka.**

V okviru LAS načrtujemo objavo šestih javnih pozivov, po tri za vsak sklad, predvidoma:

- takoj po potrditvi SLR v 2016/2017,
- v letu 2018 in
- v letu 2019.

Javni pozivi bodo imeli več vmesnih odpiranj, zadnji pa bo odprt do porabe sredstev.

Za problemsko območje bosta objavljena dva javna poziva, za vsak sklad po eden, in sicer takoj po potrditvi SLR v 2016/2017. Javna poziva bosta odprta do porabe sredstev.

Pristojnost v postopku

Vsa obvestila v postopku javnega poziva, pozive za dopolnitve, za dodatna pojasnila in dokazila za LAS izdaja vodilni partner in podpisuje zakoniti zastopnik vodilnega partnerja ali od njega pooblaščen oseba. Vse sklepe in odločbe v postopku javnega poziva (razen drugostopenjskih odločitev v pritožbenem postopku) za LAS izdaja Upravni odbor LAS in podpisuje predsednik LAS.

Pritožbeni organi so opredeljeni s Pravilnikom o postopku izvedbe javnih pozivov pri LAS Ovtar Slovenskih goric. Prvostopenjski pritožbeni organ je Upravni odbor, drugostopenjski pa Skupščina.

Pritožbo lahko prizadeta oseba vloži v 15 dneh od prejema sklepa oziroma odločbe, pristojni organ mora o pritožbi odločiti najkasneje v 60 dneh od prejema odločbe.

Vodilni partner objavi javni poziv iz aktualne verzije SLR najmanj en mesec pred izborom operacij. Objava javnega razpisa se izvede na spletni strani LAS. Vodilni partner je zainteresiranim prijaviteljem dolžan posredovati vse potrebne podatke in pojasnila za pripravo njihove vloge na javni poziv. Relevantne dodatne informacije zainteresiranim prijaviteljem se evidentirajo in objavljajo na spletni strani LAS in postanejo sestavni del dokumentacije javnega poziva. Vodilni partner lahko za zainteresirane prijavitelje pripravi in izvede eno ali več delavnic, katerih cilj je nuditi potrebno podporo prijaviteljem za pripravo čim bolj kakovostnih operacij in vlog. O številu teh delavnic se vodilni partner odloči glede na izkazan interes in potrebe na trgu, pri čemer upošteva načelo racionalnosti.

V javnem pozivu se roki opredeljujejo v koledarskih ali v delovnih dnevih. V kolikor so opredeljeni v delovnih dnevih, se za delovne dni štejejo dnevi od vključno ponedeljka do vključno petka, razen praznikov v Republiki Sloveniji, ki so dela prosti: 1. 1. (novo leto), 8. 2. (Prešernov dan, slovenski kulturni praznik), 27. 4. (dan upora proti okupatorju), 1. in 2. 5 (praznik dela), 25. 6. (dan državnosti), 1. 11. (dan spomina na mrtve) in 26. 12. (dan samostojnosti in enotnosti). Dela prosti dnevi v Republiki Sloveniji so: velikonočna nedelja, velikonočni ponedeljek, binškošna nedelja – binškošti, 15. 8. (Marijino vnebovzetje), 31. 10. (dan reformacije) in 25. 12. (božič). V kolikor pride do spremembe praznikov, ki so dela prosti in prostih dni, v skladu z Zakonom o praznikih in dela prostih dnevih v Republiki Sloveniji, se ta sprememba v postopku javnega poziva ustrezno upošteva pri določanju delovnih dni.

Višina sofinanciranja

Skupščina LAS je sprejela odločitev, da bo najvišja stopnja pomoči za izvedbo operacij:

- do vključno 85 % vrednosti upravičenih stroškov za operacije, sofinancirane iz EKSRP ter
- do vključno 80 % vrednosti upravičenih stroškov za operacije, sofinancirane iz ESRR.

Razliko do 100 % upravičenih stroškov in celotne neupravičene stroške krije prijavitelj operacije sam ali skupaj s partnerji.

Za oba sklada je najnižji znesek podpore za posamezno operacijo 2.000,00 EUR, najvišji pa 40.000,00 EUR. S tem LAS zgornjo mejo zastruje glede na določila Uredbe CLLD.

To določilo ne velja za problemsko območje za sklad ESRR, medtem ko za sklad EKSRP velja najvišji dovoljen znesek javne podpore za posamezno operacijo 300.000,00 EUR.

Definicija operacije

Operacija predstavlja niz aktivnosti, ki so z uporabo razpoložljivih finančnih sredstev v določenem časovnem obdobju usmerjene v doseg jasno opredeljenih ciljev. Pri vsaki pripravi operacij mora biti:

- jasno opredeljeno komu je namenjena in kdo so njeni končni uporabniki;
- opisan sistem upravljanja in način financiranja;
- vzpostavljen sistem spremljanja in vrednotenja;
- narejena ekonomska in finančna analiza, ki kaže na to, da koristi projekta presegajo njegove stroške (velja za naložbe).

Posamezna operacija ima lahko več faz. Glede minimalne višine zahtevkov v primeru večfaznih operacij se upoštevajo določila Uredbe CLLD.

Operacija se po svojem učinku loči na individualne in skupinske. Individualne operacije izvaja le en upravičenec, skupinske izvajata najmanj dva partnerja. Za skupinski projekt se lahko opredeli tudi projekte enega partnerja, kadar ima ta neposredni širši učinek (npr. vključuje udeležence iz vseh občin območja LAS). Za skupinske projekte je za obdobje 2014–2020 predvidenih 70 % vrednosti skupnega zneska razpoložljivih sredstev LAS (za oba sklada), za individualne projekte pa 30 % sredstev.

Vsa 4 tematska področja oz. vsi ukrepi se bodo lahko izvajali v obliki partnerstev. Partnerstvo sestavljata najmanj dva partnerja. Operacija, v katero je vključenih več partnerjev iz različnih sektorjev, prejme višje število točk.

Upravičenci

Upravičenci do podpore iz naslova EKSRP so fizične in pravne osebe. Če gre za operacijo, ki se lahko izvede v okviru glavnega ukrepa Programa razvoja podeželja Republike Slovenije za obdobje 2014–2020, so upravičenci do podpore LAS, skupina fizičnih ali skupina pravnih oseb, ki izvaja operacijo za skupno korist oziroma uporabo. Za skupino fizičnih in skupno pravnih oseb se šteje skupina, ki je sestavljena najmanj iz treh članov.

V skladu z Operativnim programom za izvajanje evropske kohezijske politike v obdobju 2014–2020 (str. 182) so upravičenci iz ESRR⁹: LAS, pravne osebe javnega in zasebnega prava, nevladne organizacije, institucije lokalnega razvoja.

Upravičenci lahko predlagajo za sofinanciranje operacije, ki jih bodo izvedli sami ali s partnerji. Partner je lahko drug upravičenec, ki v operaciji aktivno sodeluje in delno pokriva stroške operacije (je plačnik stroškov ali prispeva k izvedbi operacije v obliki prispevka v naravi–velja le za EKSRP).

Upravičenec (in partner kadar se operacije izvajajo s partnerjem) mora izpolnjevati sledeče pogoje:

- ima stalno bivališče na območju LAS (če gre za fizično osebo) oziroma ima sedež, registrirano izpostavo, podružnico, organizacijsko enoto oziroma poslovno enoto na območju LAS (če gre za pravno osebo zasebnega prava) oziroma deluje na območju LAS (če gre za pravno osebo javnega prava ali za pravno osebo zasebnega prava v javnem interesu),

⁹ Navodila organa upravljanja o upravičenih stroških za sredstva evropske kohezijske politike v programskem obdobju 2014–2020, <http://www.eu-skladi.si/sl/dokumenti/navodila/hus-2014-2020-verzija-1-01.pdf>

- ima zagotovljena sredstva za lastno sofinanciranje operacije (iz lastnih virov, iz drugih javnih oziroma zasebnih virov).

15.2. Obravnava in postopek odobritve operacij

Ocenjevalna komisija:

- ugotavlja pravočasnost vlog in pravilno opremljenost ovojnic,
- ugotavlja administrativno popolnost vlog,
- ugotavlja izpolnjevanje pogojev javnega poziva,
- ocenjuje vloge.

Postopek izvedbe javnega poziva je podrobneje opredeljen v Pravilniku o postopku izvedbe javnih pozivov pri LAS Ovtar Slovenskih goric, ki je objavljen na spletni strani: www.lasovtar.si.

a) Pravočasnost vlog in pravilna opremljenost ovojnice

Vloga je pravočasna, če na naslov vodilnega partnerja pride do določenega datuma in ure oziroma je do tega datuma in ure kot priporočena pošiljka oddana na pošti oziroma pri pooblaščenem izvajalcu poštnih storitev. Vsako prejeto vlogo vodilni partner po vrstnem redu prejema evidentira v seznamu prejetih vlog, v katerem mu dodeli zaporedno številko prejema. To številko zapiše na ovojnico vloge. Vloge, ki jih prejme po pošti, razporedi po času oddaje na pošto in nato vpiše v seznam prejetih vlog ter jim dodeli številko prejema.

Prijavitelje, ki so vloge oddali po roku, se po e-pošti obvesti, da je njihova vloga prišla po roku in da bo odprta na naslednjem odpiranju. V kolikor vodilni partner ne razpolaga z e-naslovom prijavitelja, ga obvesti z redno pošto. Prijavitelju se v tem primeru dopusti, da svojo vlogo umakne ali dopolni.

V primeru zadnjega odpiranja se vloga, ki je bila oddana po roku, neodprta vrne prijavitelju, s pisnim obvestilom, da je prišla prepozno. Na obvestilo o prepozno oddani vlogi ni pritožbe.

V nadaljevanju postopka Ocenjevalna komisija za vse pravočasne vloge ugotavlja, ali je ovojnica vloge pravilno opremljena. Za zagotovitev pravilne opremljenosti ovojnice bo obrazec opreme ovojnice sestavni del dokumentacije javnega poziva. V kolikor bo ovojnica nepravilno ali pomanjkljivo izpolnjena, se neodprta vrne prijavitelju, s pisnim obvestilom, da je ovojnica nepravilno opremljena. V kolikor bo ovojnica neustrezno opremljena do te mere, da jo bo vodilni partner odprl pred postopkom odpiranja ponudb, bo oseba, ki bo ovojnico odprla, o tem sestavila zapisnik in ovojnico zapečatila. Zapisnik bo priložen vlogi in posredovan v obravnavo Ocenjevalni komisiji. Ocenjevalna komisija tako vlogo vrne prijavitelju, skupaj s kopijo zapisnika in obvestilom, da je ovojnica nepravilno opremljena. Na obvestilo o nepravilno opremljeni ovojnici ni pritožbe. Prijavitelj lahko svojo vlogo umakne ali dopolni kadarkoli do roka za oddajo vlog. Ocenjevalna komisija obravnava vlogo z najkasnejšim datumom in zadnje prejete dopolnitve. Ocenjevalna komisija pravočasnost vlog in pravilno opremljenost ovojnica ugotavlja pred odpiranjem vlog.

Odpiranje vlog

Odpiranje vlog ni javno, izvede ga Ocenjevalna komisija. V postopku odpiranja vlog se odpirajo le pravočasne vloge, oddane v pravilno opremljenih ovojnicah in sicer po zaporednih številkah prejema od najnižje do najvišje. O odpiranju vlog Ocenjevalna komisija sestavi zapisnik, ki mora vsebovati:

- seznam vseh prejetih vlog
- seznam vlog, ki so prispele po roku
- seznam vlog, ki so oddane v nepravilno opremljenih ovojnicah
- seznam odprtih vlog, v katerem se navede: številka prejema vloge, naziv prijavitelja in naziv operacije.

Zapisnik o odpiranju vlog se najkasneje v roku 5 delovnih dni posreduje vodilnemu partnerju, ki je dolžan v roku 3 delovnih dni poslati ustrezno obvestilo prijaviteljem, ki so vloge oddali po roku ali v nepravilno opremljenih ovojnicah. Vodilni partner v istem roku zapisnik o odpiranju objavi na spletni strani LAS.

b) Administrativna popolnost vlog

Ocenjevalna komisija po odpiranju vlog pristopi k ugotavljanju administrativne popolnosti vlog. Vloga je administrativno popolna, če:

- vsebuje vse v dokumentaciji javnega poziva zahtevane obrazce;
- vsebuje vse v dokumentaciji javnega poziva zahtevane priloge;
- so vse sestavine vloge medsebojno usklajene, ustrezno izpolnjene in potrjene.

Kadar vloga ni administrativno popolna, se prijavitelja pozove na dopolnitev vloge. Poziv za dopolnitev se praviloma pošlje po e-pošti s povratnico, na elektronski naslov, ki ga je prijavitelj navedel v vlogi (prijavitelj v vlogi izrecno soglaša s prejemom poziva za dopolnitev/pojasnilo vloge na elektronski naslov). Če prijavitelj nima e-pošte se poziv pošlje z redno pošto, po ZUP. Prijavitelji dopolnitve pošljejo po redni pošti s priporočeno pošiljko na naslov vodilnega partnerja. Vsebinske dopolnitve vlog niso dovoljene. Prijavitelju mora svojo vlogo dopolniti v roku 8 delovnih dni. V kolikor prijavitelj zahteva, se mu lahko omogoči podaljšanje prej navedenega roka za nadaljnjih 5 delovnih dni. V izjemnih primerih, kadar gre za zadnje odpiranje vlog in kadar je dopolnitev vloge odvisna od dela tretjih organov, na katere prijavitelj nima vpliva, lahko ocenjevalna komisija odobri izredno podaljšanje roka za dopolnitev, pri čemer smiselno upošteva skrajne roke za realizacijo operacij in ciljev SLR.

Tabela 15.2.-1: Kriteriji za administrativno popolnost vloge

Št.	KRITERIJI ZA ADMINISTRATIVNO POPOLNOST VLOGE	DA (drži)	NE (ne drži)
1	Vloga je pravočasna		
2	Ovojnica vloge je pravilno opremljena		
3	Vloga sestavljajo vsi obrazci dokumentacije javnega poziva, ki so ustrezno izpolnjeni in potrjeni s strani prijavitelja operacije ter morebitnih partnerjev operacije		
4	Vlogo sestavljajo vse v dokumentaciji javnega poziva zahtevane priloge (dokazila, dovoljenja, soglasja, vključno z dovoljenji, ki jih za izvedbo operacije določa področna zakonodaja. <i>To je odvisno od tega za kakšen tip operacije gre (npr. pri gradnji je potrebno upoštevati zakon, ki ureja graditev objektov; pri posegih v kulturno dediščino pa zakonodajo s področja varovanja kulturne dediščine)</i>		
5	Vse sestavine vloge so medsebojno usklajene		
6	Vloga je priložena v tiskanem izvodu in elektronski obliki (zgoščenka/USB, Word)		

Po prejemu dopolnitve vloge Ocenjevalna komisija pristopi k ponovnemu ugotavljanju administrativne popolnosti vloge. Če ugotovi, da vloga tudi po dopolnitvi administrativno ni popolna, jo s sklepom zavrže. Zoper ta sklep je dovoljena pritožba. V kolikor se prijavitelj na zahtevo za dopolnitev ne odzove oziroma v roku ne poda svoje dopolnitve, se njegova vloga s sklepom zavrže. Zoper ta sklep je dovoljena pritožba.

Vloge, ki jih je Ocenjevalna komisija ugotovila za administrativno popolne, se obravnavajo v nadaljevanju postopka javnega poziva.

c) Izpolnjevanje pogojev

Nadalje Ocenjevalna komisija ugotavlja izpolnjevanje vseh pogojev iz dokumentacije javnega poziva.

Tabela 15.2.-2: Pogoji (izločitveni)

Št.	POGOJI (IZLOČITVENI)	DA (drži)	NE (ne drži)
1	Prijavitelj (in partnerji) so upravičenci za prijavo na javni poziv		
2	Operacija je skladna s cilji sklada iz katerega bo predvidoma sofinancirana		
3	Operacija prispeva k uresničevanju ciljev, določenih v SLR		
4	Operacija je skladna s tematskim področjem in ukrepi, opredeljenimi v JP		
5	Operacija se izvaja na upravičenem območju LAS/se izvaja znotraj upravičenih naselij, skladno z določili javnega poziva		
6	Operacija se ni začela izvajati pred obdobjem upravičenosti; pri sofinanciranju iz naslova EKSRP se obdobje upravičenosti prične, ko ARSKTRP izda pozitivno odločbo/pri sofinanciranju iz naslova ESRR se obdobje upravičenosti prične po podpisu pogodbe o sofinanciranju z MGRT		
7	Začetek in zaključek operacije je skladen z določili javnega poziva. Prijavitelj se v vlogi zavezuje, da bo operacija izvedena najpozneje v treh letih od pravnomočnosti odločbe o potrditvi operacije s strani ARSKTRP/od podpisa pogodbe z MGRT.		
8	Upravičeni stroški operacije niso predhodno financirani z drugimi javnimi sredstvi (dvojno financiranje)		

Št.	POGOJI (IZLOČITVENI)	DA (drži)	NE (ne drži)
9	Operacija spoštuje pravila sklada iz katerega bo predvidoma sofinancirana		
10	Zaprošeni znesek za sofinanciranje upravičenih stroškov operacije je v mejah, kot jih določa javni poziv		
11	Prispevek v naravi predstavlja največ 10 % skupnih upravičenih stroškov operacije – velja zgolj za sofinanciranje iz sklada EKSRP (če pogoj za operacijo ni relevanten se v stolpec DA vpiše N/R)		
12	Strošek nakupa zemljišča predstavlja največ 10 % skupnih upravičenih stroškov operacije (če pogoj za operacijo ni relevanten se v stolpec DA vpiše N/R)		
13	Kadar je upravičenec do podpore LAS in operacija vključuje naložbo, je LAS v vlogi določil pravno osebo javnega prava, ki postane lastnik naložbe (če pogoj za operacijo ni relevanten se v stolpec DA vpiše N/R)		
14	Iz operacije je razvidna zaprta finančna konstrukcija za celotno operacijo; to pomeni, da je prikazana razdelitev posameznih stroškov po posameznih partnerjih in vrstah stroškov. Če je prijavitelj ali partner operacije občina, mora predložiti dokazilo o vključenosti operacije v proračun oz. podati pisno izjavo, da bo to dokazilo predložila najkasneje do posredovanja predloga operacije v potrditev organu, pristojnemu za končno odobritev operacije.		
15	Upravičenec ni podjetje v težavah, kot ga določa 2. člen Uredbe Komisije (EU) št. 702/2014 z dne 25. junija 2014 o razglasitvi nekaterih vrst pomoči v kmetijskem in gozdarskem sektorju ter na podeželju za združljive z notranjim trgom z uporabo členov 107 in 108 Pogodbe o delovanju Evropske unije (Uradni list, št. 193 z dne 1. 7. 2014, str. 1).		
16	Prijavitelj se v vlogi zavezuje, da bo operacija izvedena v skladu s prijavljeno in odobreno vsebino ter področno zakonodajo		
17	Operacija predstavlja niz aktivnosti, ki so z uporabo razpoložljivih finančnih sredstev v določenem časovnem obdobju usmerjene v doseg jasno opredeljenih ciljev.		
18	V operaciji je jasno opredeljeno komu je namenjena in kdo so njeni končni uporabniki.		
19	V operaciji je opisan sistem upravljanja in način financiranja.		
20	V operaciji je vzpostavljen sistem spremljanja in vrednotenja.		
21	Za operacijo je narejena ekonomska in finančna analiza, ki kaže na to, da koristi projekta presegajo njegove stroške (velja za naložbe; če pogoj za operacijo ni relevanten se v stolpec DA vpiše N/R).		

V kolikor vloga ne izpolnjuje vseh pogojev (z »NE (ne drži)«) se s sklepom zavrne. Zoper ta sklep je dovoljena pritožba. Če Ocenjevalna komisija ugotovi, da iz predložene dokumentacije vloge ne more nedvoumno in jasno ugotoviti, ali vloga izpolnjuje vse zahtevne pogoje javnega poziva, lahko prijavitelja pozove k dodatnim pojasnilom oz. predložitvi dodatnih dokazil. Poziv za dodatna pojasnila oz. dokazila se praviloma pošlje po e-pošti s povratnico, na elektronski naslov, ki ga je prijavitelj navedel v vlogi (prijavitelj v vlogi izrecno soglaša s prejemom poziva za dopolnitev/pojasnilo vloge na elektronski naslov). Če prijavitelj nima e-pošte se poziv pošlje z redno pošto, po ZUP. Prijavitelji pojasnila oz. dokazila pošljejo po redni pošti s priporočeno pošiljko na naslov vodilnega partnerja. Vsebinske dopolnitve vlog niso dovoljene. V kolikor prijavitelj teh pojasnil oz. dokazil ne predloži v določenem roku, se njegova vloga zavrne. Zoper ta sklep je dovoljena pritožba.

d) Ocenjevanje vlog

Vse pravočasne, pravilno opremljene, administrativno popolne vloge, ki izpolnjujejo pogoje javnega poziva Ocenjevalna komisija oceni skladno z merili SLR. Vsako vlogo samostojno ocenijo trije člani Ocenjevalne komisije, ki se določijo z žrebom.

Iz ocenjevanja posamezne vloge se mora izločiti vsak, ki je kakorkoli povezan s prijaviteljem operacije (npr. sorodstvene vezi, prijavitelj operacije, članstvo v društvu, organizaciji ali delovno razmerje).

Tabela 15.2.-3: Merila

Št.	MERILO	Možno/ doseženo št. točk	
1	Skladnost operacije s Strategijo lokalnega razvoja (SLR)		
1.1	Operacija je skladna s 3 cilji opredeljenimi v SLR	6	
1.2	Operacija je skladna z 2 ciljema opredeljenima v SLR	3	
1.3	Operacija je skladna z 1 ciljem opredeljenim v SLR	1	
2	Pripravljenost operacije za izvajanje		
2.1	Aktivnosti operacije so natančno definirane in medsebojno usklajene, kazalniki so natančno definirani in merljivi ter so logična posledica aktivnosti, nosilci aktivnosti so natančno določeni, operacija je v opredeljenem časovnem okviru realno izvedljiva.	10	
2.2	Aktivnosti operacije so definirane in medsebojno usklajene, kazalniki so definirani in merljivi ter so logična posledica aktivnosti, nosilci aktivnosti so določeni, operacija je v opredeljenem časovnem okviru realno izvedljiva.	8	
2.3	Aktivnosti operacije so definirane, kazalniki so definirani, nosilci aktivnosti so določeni, operacija je v opredeljenem časovnem okviru realno izvedljiva.	5	
2.4	Aktivnosti operacije so definirane, kazalniki so definirani, operacija je v opredeljenem časovnem okviru realno izvedljiva	3	
2.5	Pripravljenost operacije je nizka.	0	
3	Trajnost operacije		
3.1	Rezultati operacije zagotavljajo nadaljnje izvajanje vsebin ali omogočajo izvajanje novih operacij (zagotovljeno lastno upravljanje rezultatov operacije, trženje novih produktov in storitev ...)	5	
3.2	Rezultati operacije omogočajo nadaljnje izvajanje vsebin (oblikovane metode in orodja, promocijska gradiva)	3	
3.3	Rezultati operacije omogočajo izvajanje novih operacij	2	
3.4	Operacija ne zagotavlja trajnosti vsebin	0	
4	Ustvarjanje delovnih mest (DM)		
4.1	Rezultat operacije jasno zagotavlja vsaj eno novo DM (samozaposlitev, zagotovljeno plačevanje prispevkov pokojninskega in invalidska zavarovanja za polni delovni čas)	15	
4.2	Rezultat operacije ohranja vsaj eno DM (obstoječe plačevanje prispevkov pokojninskega in invalidska zavarovanja za polni delovni čas)	10	
4.3	Operacija vpliva na širitev dejavnosti prijavitelja operacije, kar v prihodnosti lahko pomeni tudi nova DM	5	
4.4	Operacija nima vpliva na novo DM niti na širitev dejavnosti prijavitelja	0	
5	Novi produkti, programi in storitve/dejavnosti		
5.1	Vsebina operacije je na območju LAS novost, v okviru operacije bosta nastala vsaj 2 nova programa, produkta ali storitvi/dejavnosti	10	
5.2	Vsebina operacije je na območju občine znotraj LAS novost, v okviru operacije bosta nastala vsaj 2 nova programa, produkta ali storitvi/dejavnosti	7	
5.3	V okviru operacije bosta nastala vsaj 2 nova program, produkta ali storitev/dejavnost, ki predstavljata novost za prijavitelja	5	
5.4	V okviru operacije bos nastal 1 novi program, produkt ali storitev/dejavnost, ki predstavljata novost za prijavitelja	3	
5.5	Operacija ne predvideva novih programov, produktov ali storitev/dejavnosti	0	
6	Vpliv na okolje		
6.1	Aktivnosti operacije imajo pozitiven vpliv na okolje, stimulirajo in podpirajo sonaravno rabo lokalnih virov, uvajajo nove aktivnosti v zvezi s podnebnimi spremembami	8	
6.2	Aktivnosti operacije imajo pozitiven vpliv na okolje, stimulirajo in podpirajo sonaravno rabo lokalnih virov	7	
6.3	Aktivnosti operacije imajo pozitiven vpliv na okolje, uvajajo nove aktivnosti v zvezi s podnebnimi spremembami	6	
6.4	Načrtovane aktivnosti ne vplivajo negativno na okolje, prispevajo k zdravju ljudi, ohranjajo primerno rabo narave in kulturno dediščino območja	5	
6.5	Načrtovane aktivnosti ne vplivajo negativno na okolje, prispevajo k zdravju ljudi	4	
6.6	Načrtovane aktivnosti ne vplivajo negativno na okolje, ohranjajo primerno rabo narave in kulturno dediščino območja	3	
6.7	Iz načrtovanih aktivnosti ni razviden vpliv na okolje	0	

Št.	MERILO	Možno/ doseženo št. točk	
7	Vključenost ranljivih skupin		
7.1	Aktivnosti vključujejo in rezultati operacije so namenjeni večini ranljivih skupin (mladim, starejšim, brezposelnim, invalidom in drugim ranljivim skupinam)	6	
7.2	Aktivnosti vključujejo in rezultati operacije so namenjeni vsaj eni ranljivi skupini (mladim, starejšim, brezposelnim, invalidom in drugim ranljivim skupinam)	4	
7.2	Aktivnosti vključujejo posameznike iz ranljivih skupin (mlade, starejše, brezposelne, invalide in druge ranljive skupine)	2	
7.3	Aktivnosti ne vključujejo ranljivih skupin, rezultati operacije za ranljive skupine niso relevantni	0	
8	Partnerstvo		
8.1	Pri operaciji sodelujejo vsaj 3 partnerji iz različnih sektorjev (prijavitelj in najmanj 2 partnerja), prijavitelj je vključen ali predstavlja vertikalno verigo ali je socialno podjetje	10	
8.2	Pri operaciji sodelujeta 2 partnerja (prijavitelj in 1 partner) iz različnih sektorjev	6	
8.3	Pri operaciji sodelujejo partnerji znotraj istega sektorja	3	
8.4	Operacija ne vključuje partnerjev	0	
9	Promocija LAS – mreženje		
9.1	Operacija prispeva k promociji LAS in/ali razvija mrežo (turistično, mrežo produktov...)	6	
9.2	Operacija je nadgradnja preteklega projekta (operacije, naložbe)	4	
9.3	Operacija ima posredni promocijski učinek za LAS	2	
9.3	Operacija nima promocijskega učinka	0	
10	Izkušnje z izvajanjem projektov iz skladov (ESRR/EKSRP)		
10.1	Prijavitelj ima izkušnje z izvajanjem projektov iz skladov (ESRR/EKSRP) v zadnjih petih letih	9	
10.2	Prijavitelj nima izkušenj z izvajanjem projektov iz skladov (ESRR/EKSRP) v zadnjih petih letih	0	
11	Intenzivnost podpore		
11.1	0-49% (EKSRP)/0-44% (ESRR)	10	
11.2	50-64% (EKSRP)/45-59% (ESRR)	8	
11.3	65-74% (EKSRP)/60-69% (ESRR)	5	
11.4	75-84% (EKSRP)/ 70-79% (ESRR)	3	
11.5	85 % (EKSRP)/80 % (ESRR)	0	
12	Območje izvajanje dejavnosti prijavitelja		
12.1	Prijavitelj ima sedež na območju LAS/problemskem območju LAS	5	
12.2	Prijavitelj nima sedeža na območju LAS, ima pa organizacijsko enoto ali izraženo delovanje v javnem interesu, večina aktivnosti operacije se izvaja na območju LAS	1	
	SKUPAJ (število točk):	100	

Za ocenjevanje vlog Ocenjevalna komisija pripravi posebne obrazce. Iz obrazca mora biti razvidna: številka prejema, naziv operacije, ocena po posameznem merilu z obrazložitvijo ocene, ime in priimek ocenjevalca ter njegov lastnoročni podpis, datum in kraj ocenjevanja.

Na osnovi vseh treh ocen Ocenjevalna komisija izračuna njihovo povprečje, ki se upošteva kot končna ocena vloge. Vloge, ki ne dosežejo minimalnega praga 60 točk se s sklepom zavrnejo. Zoper ta sklep je dovoljena pritožba.

Ocenjevalna komisija za Upravni odbor v predvidenem rok 30 dni od roka za oddajo vlog pripravi poročilo, ki vsebuje najmanj naslednje podatke:

- število prejetih vlog;
- seznam vlog, ki so prišle po roku, z navedbo prijavitelja in datumom ter uro prejema;
- seznam vlog, ki so bile predložene v neustrezno opremljenih ovojnica, z navedbo prijavitelja ter navedbo pomanjkljivosti opreme ovojnice;
- število odprtih vlog;
- število vlog, za katere je bila zahtevana dopolnitev/dodatna pojasnila oz. dokazila;
- seznam vlog, ki so bile administrativno nepopolne, z navedbo prijavitelja, operacije in ugotovljenih nepopolnosti;

- seznam vlog, ki niso izpolnjevale pogojev, z navedbo prijavitelja, operacije in pogojev, ki niso izpolnjeni;
- seznam popolnih vlog, ki niso dosegle minimalnega števila točk, z navedbo prijavitelja, operacije in števila doseženih točk;
- seznam popolnih vlog, ki so dosegle minimalno število točk in so skladne s SLR, z navedbo prijavitelja, operacije, števila doseženih točk, zneska sofinanciranja ter ciljev SLR, h katerim bo operacija prispevala.

Vloge, ki presežejo minimalni prag 60 točk se predlagajo Upravnemu odboru v potrditev.

V kolikor se po končanem ocenjevanju izkaže, da skupna vrednost pričakovanega sofinanciranja operacij presega razpoložljiva sredstva, bodo sredstva razdeljena glede na višino doseženih točk – prednost pri dodelitvi sredstev bodo imele operacije z višjim številom točk.

Kadar več operacij pri ocenjevanju v skladu z specifičnimi merili doseže enako število točk, se upošteva večje doseženo število točk pri naslednjih merilih po vrstnem redu:

- število točk pri kriteriju Ustvarjanje delovnih mest (DM) (4),
- število točk pri kriteriju Novi produkti, programi in storitve/dejavnosti (5),
- število točk pri Partnerstvu (8).

Za izbiro operacij je pomembno, da so cilji, izvedbene aktivnosti, kazalci uspešnosti ter finančna in terminska izvedljivost operacije, jasno določeni. Zelo pomembno je, da je opis in obseg stroškov skladen z vsebino operacije.

Odločanje Upravnega odbora

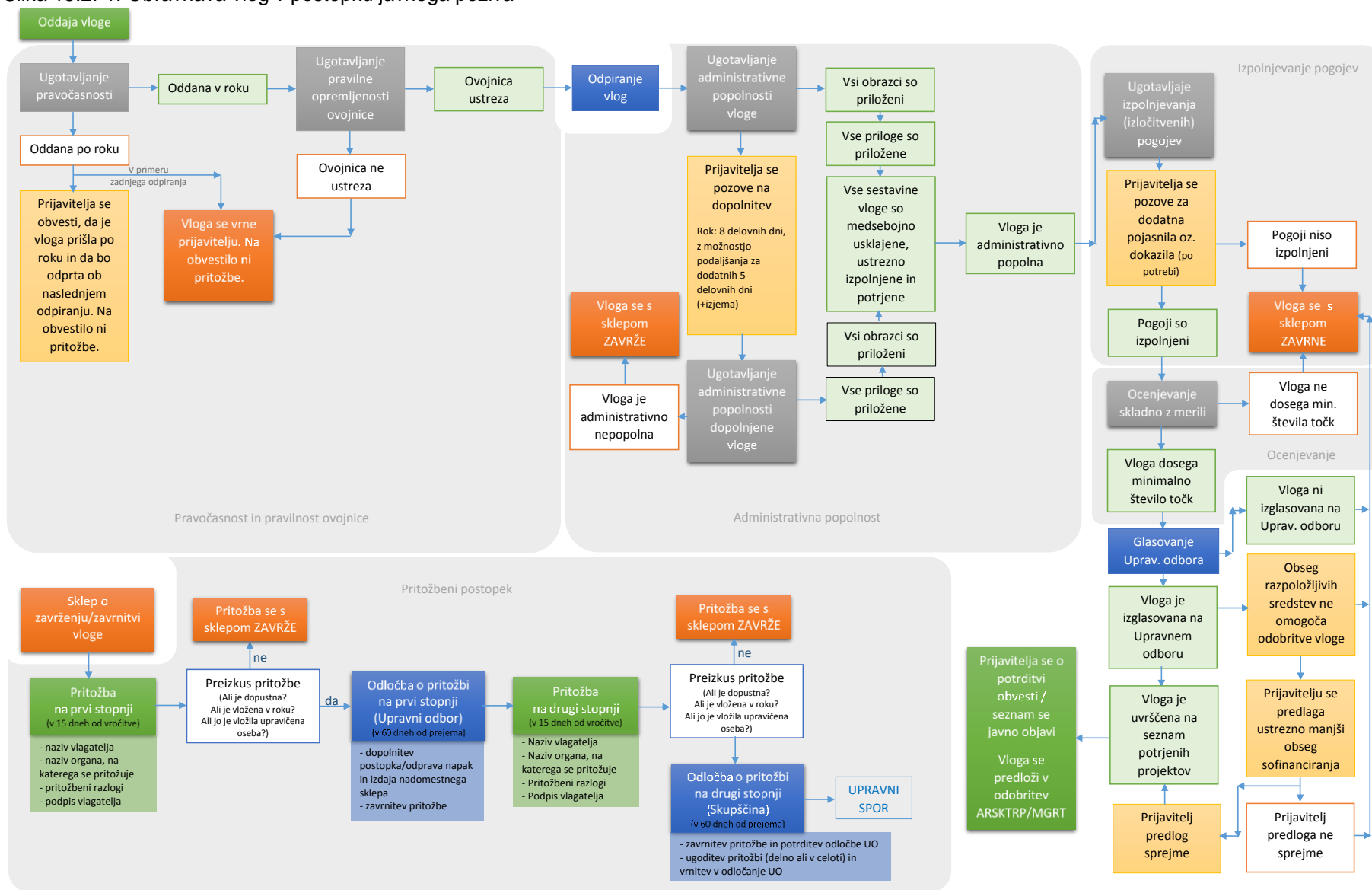
Upravni odbor za vsako operacijo odloči, ali se bo sofinancirala, pri čemer mora za veljavnost takšne odločitve glasovati najmanj polovica članov Upravnega odbora, ki niso predstavniki javnega sektorja. Upravni odbor mora biti pozoren na to, da je v času glasovanja o vseh vlogah zagotovljena sklepčnost, ki omogoča izpolnjevanje pogoja iz prejšnjega stavka. Upravni odbor mora pri svoji odločitvi upoštevati izhodišča in cilje SLR ter zlasti kazalnike, ki morajo biti v določenem obdobju doseženi. Kadar obseg sredstev javnega razpisa Upravnemu odboru ne omogoča potrditve vseh izglasovanih operacij, se za sofinanciranje potrdijo operacije z višjim številom doseženih točk.

Če pri takšni potrditvi operacij pride do nerazporejenih sredstev, se ta sredstva predlagajo za potrditev v prvi naslednji operaciji iz seznama operacij po doseženem številu točk. V kolikor gre v tem primeru za več operacij z enakim številom točk, se sredstva sorazmerno porazdelijo. Prijavitelji tako potrjenih operacij lahko zaradi manjšega odobrenega sofinanciranja od zaprosenega takšno sofinanciranje tudi zavrnejo in z isto operacijo kandidirajo na naslednjem razpisu. Obvestilo o možnem sofinanciranju v zmanjšanem obsegu se prijavitelju pošlje v treh delovnih dneh od odločanja Upravnega odbora. Prijavitelj se mora v roku nadaljnjih treh delovnih dni od prejema obvestila izjasniti ali bo zmanjšan obseg sofinanciranja sprejel ali ne. V kolikor ga ne sprejeme oziroma se na obvestilo ne odzove, se vloga črta iz seznama potrjenih vlog in se s sklepom zavrne. Zoper ta sklep je dovoljena pritožba.

Upravni odbor se lahko odloči, da preostanka sredstev ne razporedi in ga prenese v naslednji javni razpis. Takšno odločitev praviloma sprejme, kadar z nerazporejenimi sredstvi ni mogoče zagotoviti niti 50 % prvotno načrtovanega sofinanciranja dodatne operacije (ene ali več).

Upravni odbor pripravi seznam vseh potrjenih operacij, ki bodo predložiti v potrditev. Vodilni partner operacije v imenu LAS predloži v potrditev organu, pristojnemu za končno odobritev operacije, in sicer ARSKTRP oziroma MGRT. Seznam potrjenih operacij skupaj z obvestilom o predložitvi pristojnim organom objavi na spletni strani LAS. O objavi na spletni strani po e-pošti obvesti vse prijavitelje na seznamu. V kolikor prijavitelj nima e-pošte, obvestilo skupaj s seznamom pošlje z navadno pošto.

Slika 15.2.-1: Obravnava vlog v postopku javnega poziva



16. Finančni načrt, vključno s finančno razdelitvijo po zadevnih skladih iz te uredbe v skladu s finančnim okvirjem

16.1. Določitev finančnega okvira LAS po skladih

V okviru Partnerskega sporazuma med Slovenijo in Evropsko komisijo za obdobje je Slovenija predvidela uporabo skupnega pristopa CLLD v okviru treh skladov: Evropskega kmetijskega sklada za razvoj podeželja (EKSRP), Evropskega sklada za regionalni razvoj (ESRR) in Evropskega sklada za pomorstvo in ribištvo (ESPR).

Območje LAS ne izpolnjuje pogojev za črpanje sredstev iz ESPR, zato v nadaljevanju predstavljamo finančni okvir ter delitev sredstev le iz preostalih dveh skladov: EKSRP in ESRR.

Območje LAS vključuje tudi problemsko območje za območje občine Pesnica, dodatna sredstva za to območje so opredeljena za vsak sklad posebej.

LAS bo v programskem obdobju 2014–2020 na podlagi izračuna po formuli – določena v Uredbi CLLD za posamezni sklad – **v skupnem seštevku upravičena do višine 2.768.495,37 EUR sredstev.**

16.2. Določitev finančnega okvirja za sklad EKSRP

Finančni okvir za sklad EKSRP določa Priloga 4 Uredbe CLLD.

LAS vključuje tudi problemsko območje za območje občine Pesnica, kjer je opredeljenih dodatnih 15 % sredstev iz EKSRP.

Upošteva se formulo: (število prebivalcev LAS x vrednost točke) + (površina LAS x vrednost točke) + (razvitost občin x vrednost točke) = finančni okvir za sklad EKSRP, ki znaša **1.572.481,25 EUR**

$(43.078 \times 10,00 \text{ EUR}) + (402,90 \text{ km}^2 \times 550,00 \text{ EUR}) + (2 \times 90.000,00 \text{ EUR} + 6 \times 70.000,00 \text{ EUR} + 1 \times 60.000,00 \text{ EUR} + 1 \times 55.000,00 \text{ EUR}) = 1.367.375,00 \text{ EUR}$

+ 15 % zaradi problemskega območja = 205.106,25 EUR

Skupaj sklad EKSRP: 1.572.481,25 EUR.

Tabela 16.2.-1: Določitev finančnega okvirja za sklad EKSRP

Občina	Površina (km ²)	Vrednost za površino	Število prebivalcev	Vrednost za število prebival.	Koeficient razvitosti	Vrednost glede na razvitost občine	SKUPAJ EKSRP (EUR)
Benedikt	24,1	13.255,00	2.464	24.640,00	0,99	70.000,00	107.895,00
Cerkvenjak	24,5	13.475,00	2.032	20.320,00	0,84	90.000,00	123.795,00
Duplek	40,0	22.000,00	6.788	67.880,00	0,93	70.000,00	159.880,00
Lenart	62,1	34.155,00	8.246	82.460,00	1,12	55.000,00	171.615,00
Sveta Ana	37,2	20.460,00	2.332	23.320,00	0,84	90.000,00	133.780,00
Sveta Trojica v Slovenskih goricah	25,9	14.245,00	2.060	20.600,00	0,93	70.000,00	104.845,00
Sveti Jurij v Slovenskih goricah	30,7	16.885,00	2.066	20.660,00	1,06	60.000,00	97.545,00
Šentilj	65,0	35.750,00	8.400	84.000,00	0,99	70.000,00	189.750,00
Sveti Andraž v Slovenskih goricah	17,6	9.680,00	1.156	11.560,00	0,95	70.000,00	91.240,00
Pesnica	75,8	41.690,00	7.534	75.340,00	0,95	70.000,00	187.030,00
Skupaj	402,90	221.595,00	43.078	430.780,00	9,60	715.000,00	1.367.375,00
Problemsko območje – občina Pesnica							205.106,25
SKUPAJ – sklad EKSRP:							1.572.481,25

Stopnja financiranja operacij iz EKSRP: do 85 % upravičenih stroškov.

16.3. Določitev finančnega okvirja za sklad ESRR

Finančni okvir za sklad ESRR določata Priloga 4 in Priloga 5 Uredbe CLLD.

Finančni okvir predstavljajo izračuni za vrednotenje naselij po umestitvi (kriteriji MGRT in MOP, podatki iz Strategije prostorskega razvoja Slovenije (SPRS, 2004), Statistični letopis (SURs, 2013), preglednica drugih urbanih območij) glede na fiksni del ali variabilni del.

LAS vključuje tudi problemsko območje za območje občine Pesnica, kjer je opredeljenih dodatnih 20 % sredstev iz ESRR.

Za območja LAS se upošteva formula za:

- *fiksni del*: $242.000 + (242.000 \times \text{število urbanih območij v središčih v somestjih} \times 0,20 + 242.000 \times \text{število medobčinskih središč} \times 0,30 + 242.000 \times \text{število regionalnih središč} \times 0,10) = 314.600,00 \text{ EUR}$

- *neproblemsko območje*: 13 naselij

$138.000 \times 13/17 + 138.000 \times 13 \times 0,3 = 643.729,41 \text{ EUR}$

- *problemsko območje*: 4 naselja

$(138.000 \times 4/17 + 138.000 \times 4 \times 0,3) \times 1,2 = 237.684,71 \text{ EUR}$

Skupaj sklad ESRR: 1.196.014,12 EUR.

Tabela 16.3.1: Urbana naselja, ki so upravičena do sofinanciranja iz sklada ESRR

Fiksni del	Ime naselja	Število območij
Medobčinsko središče:	Lenart v Slovenskih goricah	1
Variabilni del:		Št. ostalih urbanih območij
Ostala urbana območja	Ime naselja – ostalo urbano območje	17
<i>Neproblemsko območje:</i>		
Benedikt	Benedikt	1
Cerkvenjak	Cerkvenjak	1
Duplek	Spodnji Duplek	1
	Zgornja Korena	1
Lenart	Center Voličine	1
Sveta Ana v Slovenskih goricah	Sveta Ana v Slovenskih goricah	1
Sveta Trojica v Slovenskih goricah	Sveta Trojica v Slovenskih goricah	1
Jurovski Dol	Jurovski Dol	1
Šentilj	Šentilj v Slov. goricah	1
	Sladki Vrh	1
	Ceršak	1
	Zgornja Velka	1
Sv. Andraž v Slovenskih goricah	Vitomarci	1
Skupaj neproblemska območja:		13
<i>Problemsko območje:</i>		
Pesnica – Problemsko območje	Pesnica	1
	Spodnji Jakobski Dol	1
	Pernica	1
	Jareninski Dol	1
Skupaj problemska območja:		4

Stopnja financiranja operacij iz ESRR: do 80 % upravičenih stroškov.

16.4. Določitev glavnega sklada

Sklad, iz katerega LAS prejme največ sredstev predstavlja glavni sklad, iz njega se financira tudi podukrep *Podpora za tekoče stroške in stroške animacije*.

Glavni sklad območja LAS je EKSRP.

16.5. Razdelitev sredstev po načrtovani odobritvi

- Razdelitev sredstev po posameznem skladu

Podukrep	Sklad	(EU + SLO) (v EUR)	(v %)
Pripravljalna podpora	EKSRP	11.359,83	0,41
	ESPR		
	ESRR	8.640,17	0,31
Podpora za izvajanje operacij v okviru strategije lokalnega razvoja, ki ga vodi skupnost	EKSRP	1.248.897,14	45,11
	ESPR		
	ESRR	1.187.373,95	42,89
Priprava in izvajanje dejavnosti sodelovanja lokalne akcijske skupine	EKSRP		
	ESPR		
	ESRR		
Podpora za tekoče stroške in stroške animacije	EKSRP	312.224,28	11,28
	ESPR		
	ESRR		
Skupaj		2.768.495,37	100 %

Za projekte Sodelovanja med LAS iz sklada EKSRP se načrtuje posebej prijava na razpis – načrtovana sredstva v višini: 50.000,00 EUR niso navedena niti všteta v zgornjo tabelo – ocena.

	EKSRP (EU + SLO) (v EUR)	ESRR (EU + SLO) (v EUR)	ESPR (EU + SLO) (v EUR)	Skupaj (v EUR)
Prispevek sklada	1.572.481,25	1.196.014,12	/	2.768.495,37
Lastna soudeležba	277.496,69	299.003,53	/	576.500,22
Skupaj (v EUR)	1.849.977,94	1.495.017,65	/	3.344.995,59

- Načrtovana dinamika črpanja sredstev za posamezne podukrepe po letih

Podukrep	Sklad (EU + SLO)	2016	2017	2018	2019	2020	2021	2022	2023
Podpora za izvajanje operacij v okviru strategije lokalnega razvoja, ki ga vodi skupnost	EKSRP	0,00	249.779,43	374.669,14	374.669,14	249.779,43	0,00	0,00	0,00
	ESRR	0,00	237.474,79	356.212,18	356.212,19	237.474,79	0,00	0,00	0,00
	ESPR								
Priprava in izvajanje dejavnosti sodelovanja lokalne akcijske skupine	EKSRP								
	ESRR								
	ESPR								
Podpora za tekoče stroške in stroške animacije	EKSRP	22.301,73	44.603,47	44.603,47	44.603,47	44.603,47	44.603,47	44.603,47	22.301,73
	ESRR								
	ESPR								
Skupaj		22.301,73	531.857,69	775.484,79	775.484,80	531.857,69	44.603,47	44.603,47	22.301,73

- Načrtovana razdelitev sredstev po posameznih tematskih področjih ukrepanja

Tematsko področje	Sklad (EU + SLO)	2016	2017	2018	2019	2020	2021	2022	2023
Ustvarjanje delovnih mest	EKSRP	0,00	80.000,00	120.000,00	120.000,00	80.000,00	0,00	0,00	0,00
	ESRR	0,00	140.000,00	210.000,00	210.000,00	140.000,00	0,00	0,00	0,00
	ESPR								
Razvoj osnovnih storitev	EKSRP	0,00	89.779,43	134.669,14	134.669,14	89.779,43	0,00	0,00	0,00
	ESPR								
Varstvo okolja in ohranjanje narave	EKSRP	0,00	70.000,00	105.000,00	105.000,00	70.000,00	0,00	0,00	0,00
	ESRR	0,00	37.474,79	56.212,18	56.212,19	37.474,79	0,00	0,00	0,00
	ESPR								
Večja vključenost mladih, žensk in drugih ranljivih skupin	EKSRP	0,00	10.000,00	15.000,00	15.000,00	10.000,00	0,00	0,00	0,00
	ESRR	0,00	60.000,00	90.000,00	90.000,00	60.000,00	0,00	0,00	0,00
	ESPR								
Skupaj		0,00	487.254,22	730.881,32	730.881,33	487.254,22	0,00	0,00	0,00

Tudi kvota sredstev za problemsko območje bo razdeljena za vsa 4 tematska področja ukrepanja.

- Stopnja sofinanciranja po posameznih podukrepih

Podukrep	EKSRP (v %)	ESRR (v %)	ESPR (v %)
Podpora za izvajanje operacij v okviru strategije lokalnega razvoja, ki ga vodi skupnost	85,00	80,00	0,00
Priprava in izvajanje dejavnosti sodelovanja lokalne akcijske skupine			
Podpora za tekoče stroške in stroške animacije	100,00		

16.6. Opredelitve za problemsko območje

Sredstva, ki jih je potrebno obvezno porabiti na problemsko območje skupaj iz obeh skladov znašajo vsaj 244.720,37 EUR; od tega znaša višina dodatnih sredstev iz sklada EKSRP vsaj 205.106,25 EUR ter vsaj 39.614,12 EUR dodatnih sredstev iz sklada ESRR.

Dinamika črpanja sredstev PO je predvidena v enem razpisu, ločeno za vsak sklad posebej, objava v letu 2017.

Tabela 16.6.-1: Načrtovana dinamika črpanja sredstev za problemsko območje (PO)

Podukrep	Sklad (EU + SLO)	2016	2017	2018	2019	2020	2021	2022	2023	Skupaj
Problemsko območje (PO)- Podpora za izvajanje operacij v okviru strategije lokalnega razvoja, ki ga vodi skupnost	EKSRP	0,00	Vsaj 205.106,25	0,00	0,00	0,00	0,00	0,00	0,00	Vsaj 205.106,25
	ESRR	0,00	Vsaj 39.614,12	0,00	0,00	0,00	0,00	0,00	0,00	Vsaj 39.614,12
	ESPR									
Skupaj PO			Vsaj 244.720,37							Vsaj 244.720,37

17. Priloge

1. Seznam članov LAS;
2. Pogodba o ustanovitvi LAS;
3. Osnutek javnega poziva za izbor operacij iz naslova podukrepa »Podpora za izvajanje operacij v okviru strategije lokalnega razvoja, ki ga vodi skupnost«;
4. Pogodba z vodilnim partnerjem LAS;
5. Indikativna lista operacij sodelovanja LAS, ki bodo sofinancirane s sredstvi ESRR in
6. Elektronska verzija SLR.

Priloga 1: Seznam članov LAS

LAS v pogodbeno partnerstvo združuje 36 članov:

- 14 članov javnega sektorja,
- 8 članov ekonomskega sektorja,
- 14 članov zasebnega sektorja.

Tabela 1: Seznam članov LAS

Zap. št.	Naziv	Naslov	Kraj	Sektor		
				Javni	Ekon.	Zasebni
1	Občina Benedikt	Čolnikov trg 5	2234 Benedikt	1		
2	Občina Cerkevjak	Cerkvenjak 25	2236 Cerkevjak	1		
3	Občina Duplek	Cesta 4. julija 106	2241 Spodnji Duplek	1		
4	Občina Lenart	Trg osvoboditve 7	2230 Lenart v Slov. goricah	1		
5	Občina Pesnica	Pesnica pri Mariboru 39 A	2211 Pesnica pri Mariboru	1		
6	Občina Sveta Ana	Sv. Ana v Slov. goricah 17	2233 Sv. Ana v Slov. goricah	1		
7	Občina Sveta Trojica v Slovenskih goricah	Mariborska cesta 1	2235 Sv. Trojica v Slov. goricah	1		
8	Občina Sveti Andraž v Slovenskih goricah	Vitomarci 71	2255 Vitomarci	1		
9	Občina Sveti Jurij v Slovenskih goricah	Jurovski Dol 70 B	2223 Jurovski Dol	1		
10	Občina Šentilj	Maistrova ulica 2	2212 Šentilj v Slov. goricah	1		
11	KGZS Zavod Ptuj	Ormoška cesta 28	2250 Ptuj	1		
12	KGZS - Zavod MB	Vinarska ulica 14	2000 Maribor	1		
13	Varstveno delovni center POLŽ Maribor	Park mladih 4	2000 Maribor	1		
14	Socialno varstveni zavod Hrastovec	Hrastovec v Slov. goricah 22	2230 Lenart v Slov. goricah	1		
15	Razvojna agencija Slovenske gorice d. o. o.	Trg osvoboditve 9	2230 Lenart v Slov. goricah		1	
16	Trgovina-gostinstvo Ploj Roman s. p.	Smolinci 88	2236 Cerkevjak		1	
17	Zadruga Dobrina z. o. o., so. p.	Jurovski Dol 1	2223 Jurovski Dol		1	
18	Radix d. o. o.	Lovrenc na Dravskem polju 37 B	2324 Lovrenc na Dravskem polju		1	
19	RISO d. o. o.	Ribiška pot 18	2230 Lenart v Slov. goricah		1	
20	DVERI-PAX d. o. o.	Polički Vrh 1	2221 Jarenina		1	
21	Domačija Firbas	Cogetinci 60	2236 Cerkevjak		1	
22	Marjan Druzovič, dopolnilna dejavnost na kmetiji	Drbetinci 26	2255 Vitomarci		1	
23	Društvo za razvoj podeželja Slovenskih goric	Pesnica 61 C	2211 Pesnica pri Mariboru			1
24	Marija Bezjak	Zgornja Voličina 45	2232 Voličina			1
25	Vedoma, Zavod za razvoj znanja in podjetništva	Selnica ob Muri 190 E	2215 Ceršak			1
26	Društvo Mi za vse nas	Kraigherjeva ulica 19 C	2230 Lenart v Slov. goricah			1

Zap. št.	Naziv	Naslov	Kraj	Sektor		
				Javni	Ekon.	Zasebni
27	Društvo za kulturo, turizem, šport in razvoj "Štibi" Pesnica	Gačnik 83	2211 Pesnica pri Mariboru			1
28	Društvo za biološko-dinamično gospodarjenje Podravje	Vanetina 13	2236 Cerkevjak			1
29	Društvo za razvoj podeželja LAS Ovtar Slovenskih goric	Trg osvoboditve 9	2230 Lenart v Slov. goricah			1
30	Iztok Erjavec	Zgornji Porčič 76	2235 Sv. Trojica v Slov. goricah			1
31	Društvo vinogradnikov Lenart	Nikova ulica 9	2230 Lenart v Slov. goricah			1
32	Društvo kmečkih žena Jakob	Spodnji Jakobski Dol 4 A	2222 Jakobski Dol			1
33	Milan Kuri	Drbetinci 34	2255 Vitomarci			1
34	Janko Trinkaus	Nadbišec 26	2232 Voličina			1
35	Turistično splavarsko društvo "Krajinski park Drava"	Dvorjane 64 A	2241 Spodnji Duplek			1
36	mag. Milan Repič	Štajngrova 15	2234 Benedikt			1
	SKUPAJ		36	14	8	14

Pogodbene stranke:

- **Občina Benedikt**, Čolnikov trg 5, 2234 Benedikt; matična številka: 1332139000, ki jo zastopa: Milan Gumzar, župan,
- **Občina Cerkevjak**, Cerkevjak 25, 2236 Cerkevjak; matična številka: 1332066000, ki jo zastopa: Marjan Žmavc, župan,
- **Občina Duplek**, Cesta 4. julija 106, 2241 Spodnji Duplek; matična številka: 5883300000, ki jo zastopa: Mitja Horvat, župan,
- **Občina Lenart**, Trg osvoboditve 7, 2230 Lenart v Slov. goricah; matična številka: 5874254000, ki jo zastopa: mag. Janez Kramberger, župan,
- **Občina Pesnica**, Pesnica pri Mariboru 39 A, 2211 Pesnica pri Mariboru; matična številka: 5884098000, ki jo zastopa: Venčeslav Senekovič, župan,
- **Občina Sveta Ana**, Sv. Ana v Slov. goricah 17, 2233 Sveta Ana v Slov. goricah; matična številka: 1332074000, ki jo zastopa: Silvo Slaček, župan,
- **Občina Sveta Trojica v Slovenskih goricah**, Mariborska cesta 1, 2235 Sveta Trojica v Slov. goricah; matična številka: 2242796000, ki jo zastopa: Darko Fras, župan,
- **Občina Sveti Andraž v Slovenskih goricah**, Vitomarci 71, 2255 Vitomarci; matična številka: 1358103000, ki jo zastopa: Darja Vudler, županja,
- **Občina Sveti Jurij v Slovenskih goricah**, Jurovski Dol 70 B, 2223 Jurovski Dol; matična številka: 2242877000, ki jo zastopa: Peter Škrlec, župan,
- **Občina Šentilj**, Maistrova ulica 2, 2212 Šentilj v Slov. goricah; matična številka: 5884209000, ki jo zastopa: mag. Štefan Žvab, župan,
- **KGZS Zavod Ptuj**, Ormoška cesta 28, 2250 Ptuj; matična številka: 5095859000, ki ga zastopa: Andrej Rebernišek, direktor,
- **KGZS - Zavod MB**, Vinarska ulica 14, 2000 Maribor; matična številka: 5129877000, ki ga zastopa: dr. Stane Klemenčič, direktor,
- **Varstveno delovni center POLŽ Maribor**, Park mladih 4, 2000 Maribor; matična številka: 5821401000, ki ga zastopa: mag. Jasmina Breznik, direktorica,
- **Socialno varstveni zavod Hrastovec**, Hrastovec v Slov. goricah 22, 2230 Lenart v Slov. goricah; matična številka: 5049903000, ki ga zastopa: Andreja Raduha, direktorica,
- **Razvojna agencija Slovenske gorice d. o. o.**, Trg osvoboditve 9, 2230 Lenart v Slov. goricah; matična številka: 2333813000, ki jo zastopa: Tanja Vintar, direktorica,
- **Trgovina-gostinstvo Ploj Roman s. p.**, Smollinci 88, 2236 Cerkevjak; matična številka: 5039219000, ki ga zastopa: Roman Ploj,
- **Zadruga Dobrina z. o. o., so. p.**, Jurovski Dol 1, 2223 Jurovski Dol; matična številka: 6047980000, ki jo zastopa: Denis Ploj, direktor,
- **Društvo za razvoj podeželja Slovenskih goric**, Pesnica pri Mariboru 61 C, 2211 Pesnica pri Mariboru; matična številka: 2333813000, ki ga zastopa: Slavica Klemenčič, predsednica,
- **Marija Bezjak**, Zgornja Voličina 45, 2232 Voličina; ki jo zastopa Marija Bezjak,
- **Vedoma, Zavod za razvoj znanja in podjetništva**, Selnica ob Muri 190 E, 2215 Ceršak; matična številka: 1983385000, ki ga zastopa Olga Pregl, direktorica,
- **Društvo Mi za vse nas**, Kraigherjeva ulica 19 C, 2230 Lenart v Slov. goricah; matična številka: 4059425000, ki ga zastopa: Izak Matej Ciraj, predsednik,
- **Društvo za kulturo, turizem, šport in razvoj "Štibi" Pesnica**, Gačnik 83, 2211 Pesnica pri Mariboru; matična številka: 1046586000, ki ga zastopa: Miran Eferl, predsednik,
- **Društvo za biološko-dinamično gospodarjenje Podravje**, Vanetina 13, 2236 Cerkevjak; matična številka: 4017951000, ki ga zastopa: Drago Purgaj, predsednik,

- **Društvo za razvoj podeželja LAS Ovtar Slovenskih goric**, Trg osvoboditve 9, 2230 Lenart v Slov. goricah; matična številka: 2184176000, ki ga zastopa: Andrej Kocbek, predsednik,
- **Iztok Erjavec**, Zgornji Porčič 76, 2235 Sv. Trojica v Slovenskih goricah, ki ga zastopa Izток Erjavec

sklepajo v Lenartu v Slovenskih goricah dne 13. 1. 2016 sledečo:

POGODBO O USTANOVITVI LOKALNEGA PARTNERSTVA LAS Ovtar Slovenskih goric

I. SPLOŠNE DOLOČBE

1. (uvodne ugotovitve)

- 1.1. Stranke te pogodbe uvodoma ugotavljajo in si vzajemno priznavajo:
 - da imajo skupen interes po združevanju z namenom spodbujanja celovitega in uravnoveženega razvoja lokalnih območij po pristopu »od spodaj navzgor« in s ciljem spodbujanja socialnega vključevanja, boja proti revščini in diskriminaciji, zmanjševanja regionalnih razvojnih razlik in gospodarskega razvoja lokalnega območja,
 - da je njihov cilj tudi prispevati k ohranjanju narave, varstvu okolja, kulturni dediščini, kulturni krajini in njenim elementom,
 - da s to pogodbo ustanavljajo *Lokalno akcijsko skupino* (v nadaljevanju LAS) v smislu pogodbenega partnerstva javnih in zasebnih subjektov, kot ga opredeljuje *Uredba o izvajanju lokalnega razvoja, ki ga vodi skupnost, v programskem obdobju 2014-2020* (Uradni list RS št. 41/15), ki bo pripravilo in izvajalo *Strategijo lokalnega razvoja na območjih občin: Benedikt, Cerkevjak, Duplek, Lenart, Pesnica, Sveta Ana, Sveta Trojica v Slovenskih goricah, Sveti Andraž v Slovenskih goricah, Sveti Jurij v Slovenskih goricah in Šentilj* (v nadaljevanju območje LAS),
 - da gre to pogodbo hkrati šteti kot družbeno pogodbo s katero se LAS ustanavlja kot družba, kot jo opredeljuje Obligacijski zakonik (Uradni list RS, št. 97/07 – uradno prečiščeno besedilo) in ki ni pravna oseba in
 - da namen ustanovitve LAS ni ustvarjanje ali delitev dobička, temveč se morebitni presežki prihodkov nad odhodki LAS porabijo izključno za izvajanje dejavnosti LAS.
- 1.2. Za delovanje LAS po tej pogodbi se uporablja Uredba o izvajanju lokalnega razvoja, ki ga vodi skupnost, v programskem obdobju 2014-2020 in drugi predpisi, ki zavezujejo LAS. V kolikor je ta pogodba v kakšnem delu v nasprotju s temi predpisi ali če to postane zaradi spremembe predpisa, se v tem delu neposredno uporabljajo predpisi.

2. (ime in poslovni naslov LAS)

- 2.1. LAS služi z imenom: LAS Ovtar Slovenskih goric
- 2.2. Ime LAS v angleškem jeziku je: LAG Ovtar Slovenskih goric
- 2.3. Poslovni naslov LAS je na poslovnem naslovu vodilnega partnerja, ki se ga izbere v skladu s to pogodbo.

II. ČLANSTVO V LAS

3. (pogoji za članstvo)

- 3.1. Člani LAS so podpisniki te pogodbe in osebe, ki naknadno pristopijo k tej pogodbi in s tem postanejo družbeniki LAS kot družbe.
- 3.2. K tej pogodbi lahko kadarkoli naknadno pristopi:
 - polnoletna fizična oseba, ki ima stalno bivališče na območju LAS,
 - pravna oseba, ki ima sedež, registrirano izpostavo, podružnico, organizacijsko enoto oziroma poslovno enoto na območju LAS,
 - pravna oseba javnega prava, ki deluje na območju LAS ali
 - pravna oseba zasebnega prava v javnem interesu, ki deluje na območju LAS.

4. (postopek včlanitve oziroma naknadnega pristopa k pogodbi)

- 4.1. Oseba, ki želi naknadno pristopiti k tej pogodbi, posreduje vodilnemu partnerju pristopno izjavo v kateri izjavi, da pristopa k tej pogodbi in da sprejema pravice in obveznosti članov LAS, ter izjavi predloži dokazila o izpolnjevanju pogojev za naknaden pristop k pogodbi.
- 4.2. Oseba, ki želi naknadno pristopiti k tej pogodbi, postane članica oziroma član LAS (v nadaljevanju član) in s tem družbenik LAS kot družbe, ko Upravni odbor s sklepom potrdi, da izpolnjuje pogoje za pristop.
- 4.3. Stranke te pogodbe se strinjajo, da s potrditvijo Upravnega odbora, da oseba izpolnjuje pogoje za pristop k tej pogodbi, ta oseba brez spremembe te pogodbe postane član LAS in pridobi položaj stranke te pogodbe in s tem družbenika LAS kot družbe, ki je enakopraven ostalim članom oziroma družbenikom LAS.

5. (pravice in obveznosti članov LAS)

- 5.1. Člani LAS so enakopravni.
- 5.2. Člani LAS imajo naslednje pravice:
 - voliti in biti voljeni v organe LAS,
 - glasovati na Skupščini,
 - predlagati zadeve v obravnavo organom LAS,
 - dati pobudo ali vprašanje v zvezi z delom in poslovanjem LAS in dobiti odgovor,
 - sodelovati pri pripravi, spreminjanju in izvajanju Strategije lokalnega razvoja,
 - uresničevati svoje interese povezane s cilji LAS in
 - biti seznanjeni z informacijami o delu in poslovanjem LAS.
- 5.3. Člani LAS imajo naslednje obveznosti:
 - spoštovati to pogodbo, druge splošne akte LAS in sklepe organov LAS,
 - skladno s svojimi zmožnostmi zagotavljati materialne pogoje za delovanje LAS in skrbeti za uresničevanje Strategije lokalnega razvoja,
 - redno poravnati članarino v višini, kot jo določi Skupščina,
 - obvestiti LAS o spremembi svojih kontaktnih podatkov,
 - odgovarjati za svoje obveznosti v LAS, ki so nastale po dnevu, ko so postali člani LAS,
 - posredovati LAS informacije, ki so potrebne za izvajanje skupno dogovorjenih nalog,
 - vzdržati se dejanj, ki bi kakorkoli škodovala ali bi lahko škodovala interesom LAS ali njenim članom
 - in varovati ugled LAS.

6. (prenehanje članstva)

- 6.1. Članstvo v LAS preneha:
 - z izstopom člana, če ta vodilnemu partnerju posreduje pisno izjavo o izstopu iz LAS z odpovednim rokom treh mesecev,

- s črtanjem na podlagi sklepa Upravnega odbora, če član ne izpolnjuje več pogojev iz točke 3.2,
 - z izključitvijo na podlagi sklepa Upravnega odbora, če član kljub pisnemu opominu in dodatnem roku ne izpolni svojih obveznosti do LAS ali če grobo krši določila te pogodbe, drugih splošnih aktov LAS ali sklepov organov LAS ali če zaradi njegovega ravnanja ali opustitve nastane ali bi lahko nastala LAS ali njenim članom materialna škoda,
 - s smrtjo ali prenehanjem člana.
- 6.2. Član, ki poda izstopno izjavo, nima več pravice glasovanja v organih LAS z dnem, ko vodilni partner prejme njegovo izjavo o izstopu.
- 6.3. Pred sprejetjem sklepa o izključitvi mora član imeti možnost zagovora.
- 6.4. Če oseba preneha biti član LAS, s tem ne prenehajo njene obveznosti do LAS, nastale v času, ko je bila član LAS.
- 6.5. S prenehanjem članstva v LAS osebi preneha tudi položaj stranke te pogodbe in položaj družbenika LAS brez spremembe te pogodbe in brez prenehanja LAS.

III. ORGANI LAS

7. (organi LAS)

- 7.1. Organi LAS so:
- Skupščina,
 - Upravni odbor,
 - Predsednica oziroma Predsednik (v nadaljevanju Predsednik),
 - Podpredsednica oziroma Podpredsednik (v nadaljevanju Podpredsednik),
 - Nadzorni odbor in
 - Ocenjevalna komisija.
- 7.2. V kolikor ni določeno drugače, kolektivni organi LAS lahko odločajo, če je prisotnih več kot polovica članov organa, odločitve pa sprejemajo z navadno večino prisotnih članov. Vsak član kolektivnega organa LAS ima pri glasovanju en glas.
- 7.3. Na ravni odločanja v LAS nima nobena posamezna interesna skupina, kot so opredeljene v točki 9.1, več kot 49 % glasov.
- 7.4. Glasovanje na kolektivnih organih LAS je javno, razen če organ sam ne določi drugače.
- 7.5. Član kolektivnega organa LAS ne more glasovati kadar se odloča o položaju, pravici ali obveznosti tega člana ali osebe, ki ga je pooblastila za zastopanje v tem organu, ali kadar bi z glasovanjem kako drugače prišlo do navzkrižja interesov. Ta točka se ne nanaša na glasovanje na volitvah.
- 7.6. Predsednik, Podpredsednik in člani kolektivnih organov LAS se pri svojem delovanju izogibajo navzkrižju interesov in se izločijo iz vseh faz odločanja o sklenitvi in izvedbi postopkov ali poslov, s katerim bi lahko prišlo do navzkrižja interesov.
- 7.7. Seje kolektivnih organov LAS se lahko izvedejo s srečanjem članov v živo ali korespondenčno z uporabo komunikacijskih tehnologij ob smiselni uporabi pravil, ki veljajo za sejo s srečanjem v živo.
- 7.8. Člana, ki je pravna oseba, na sejah organov LAS zastopa njegov zakoniti zastopnik ali druga od njega pooblaščen oseba.
- 7.9. Mandat Predsednika, Podpredsednika, članov Upravnega odbora, Ocenjevalne komisije in Nadzornega odbora je štiri leta, po poteku katerih je lahko ista oseba ponovna izvoljena ali imenovana na to mesto. Mandat Predsednika, Podpredsednika, člana Upravnega odbora in Nadzornega odbora preneha, če ta oseba ali pravna oseba, ki jo pooblastila za zastopanje v teh organih, preneha biti član LAS.
- 7.10. Če predčasno preneha mandat članu Upravnega odbora ali Nadzornega odbora, Skupščina izvoli novega člana za preostanek mandatnega obdobja prejšnjega člana.

8. (Skupščina)

- 8.1. Skupščina je najvišji organ LAS in jo sestavljajo vsi člani.
- 8.2. Skupščino skliče Upravni odbor glede na potrebe LAS, najmanj pa enkrat letno. Upravni odbor skliče Skupščino na pisno zahtevo ene tretjine članov, vodilnega partnerja ali Nadzornega odbora. Zahteva za sklic mora vsebovati vzroke za sklic in predlog sklepov. Če Upravni odbor na podlagi zahteve ne skliče Skupščine na način, da ta zaseda v 30 dneh od prejema zahteve, lahko Skupščino skličejo člani, vodilni partner ali Nadzorni odbor, ki so sklic zahtevali. Tako sklicana Skupščina lahko odloča samo o zadevah, za katere je bila sklicana.
- 8.3. Vabilo na Skupščino se pošlje članom LAS najmanj sedem dni pred sejo na elektronski naslov, kot so ga ti sporočili LAS. Skupaj z vabilom se pošlje tudi dnevni red in gradiva, potrebna za odločanje. Izjemoma se gradivo lahko predstavi šele na Skupščini, če ga iz objektivnih razlogov ni mogoče pripraviti prej.
- 8.4. Ne glede na točko 8.3. se lahko vabilo na skupščino in gradiva pošljejo tudi tri dni pred sejo, kadar mora Skupščina zaradi interesov LAS hitro odločiti. Tako sklicana Skupščina lahko odloča samo o zadevah, za katere je bila sklicana.
- 8.5. Skupščino vodi Predsednik, ki lahko za potrebe vodenja seje določi dodatne osebe (npr. za štetje glasov, za pripravo zapisnika itd.).
- 8.6. Če Skupščina ne more odločati, ker ni prisotnih vsaj polovica članov, se seja odloži za 30 minut, po poteku katerih Skupščina lahko odloča ne glede na število prisotnih članov, če je bila ta možnost navedena že v vabilu.
- 8.7. Skupščina ima naslednje naloge in pristojnosti:
 - na predlog Upravnega odbora potrdi letno poročilo o delu in finančno poročilo LAS,
 - na predlog Upravnega odbora potrdi letni načrt aktivnosti,
 - sprejema splošne akte LAS, če za to ni pristojen drug organ,
 - sodeluje pri pripravi Strategije lokalnega razvoja in jo potrdi na predlog Upravnega odbora,
 - na predlog Upravnega odbora potrdi spremembe Strategije lokalnega razvoja,
 - izmed članov LAS izvoli Predsednika, nato Podpredsednika ter člane Upravnega odbora in Nadzornega odbora,
 - razreši Predsednika, Podpredsednika, člane Upravnega odbora in Nadzornega odbora, če ti delujejo v nasprotju s to pogodbo, splošnimi akti LAS, sklepi organov LAS ali v nasprotju z nameni in interesi LAS,
 - razreši člana Upravnega odbora, če se ta v obdobju enega leta ne udeleži več kot polovice sej Upravnega odbora,
 - izmed članov LAS izbere vodilnega partnerja,
 - daje Upravnemu odboru in Predsedniku navodila za delo,
 - odloča o višini članarine,
 - dokončno odloča o pritožbah zoper sklepe drugih organov, ki jih prizadeti lahko vložijo v 15 dneh od kar je izvedel ali bi lahko izvedel za sklep organa,
 - odloča o drugih zadevah, določenih s to pogodbo, drugimi splošnimi akti LAS ali predpisi, in o najpomembnejših zadevah za LAS.

9. (Upravni odbor)

- 9.1. Upravni odbor je organ odločanja in upravljanja ter najvišji izvršilni organ LAS, ki ga sestavljajo:
 - deset predstavnikov javnega sektorja (občin),
 - šest predstavnikov gospodarskega sektorja (gospodarskih družb, oseb, ki samostojno opravljajo dejavnost, kmetov, ki opravljajo tržno dejavnost, ali drugih pravnih oseb zasebnega prava, ustanovljenih za ustvarjanje ali delitev dobička),
 - pet predstavnikov zasebnega sektorja (društev, zasebnih zavodov, ustanov in drugih nevladnih organizacij oziroma pravnih oseb zasebnega prava, ki niso ustanovljene za namene ustvarjanja ali delitve dobička, kmetov, ki ne opravljajo dejavnosti na trgu, in posameznikov).

- 9.2. Upravni odbor se sestavi tako, da so v njem zastopani predstavniki iz vseh občin območja LAS, bodisi kot predstavniki javnega, gospodarskega ali zasebnega sektorja. Predsednik in podpredsednik sta člana Upravnega odbora po svoji funkciji.
- 9.3. Upravni odbor skliče Predsednik glede na potrebe LAS. Predsednik skliče Upravni odbor tudi na pisno zahtevo ene tretjine članov Upravnega odbora ali vodilnega partnerja. Zahteva mora vsebovati vzroke za sklic in predlog sklepov. Če predsednik na podlagi zahteve ne skliče Upravnega odbora na način, da ta zaseda v 15 dneh od prejema zahteve, lahko Upravni odbor skličejo člani Upravnega odbora ali vodilni partner, ki so sklic zahtevali. Tako sklican Upravni odbor lahko odloča samo o zadevah, za katere je sklican.
- 9.4. Vabilo na sejo Upravnega odbora se pošlje članom Upravnega odbora najmanj sedem dni pred sejo na elektronski naslov, kot so ga ti sporočili LAS. Skupaj z vabilom se pošlje tudi dnevni red in gradiva, potrebna za odločanje. Izjemoma se gradivo lahko predstavi šele na seji Upravnega odbora, če ga iz objektivnih razlogov ni bilo mogoče pripraviti prej.
- 9.5. Ne glede na točko 9.4. se lahko vabilo na sejo Upravnega odbora pošljejo tudi tri dni pred sejo, kadar mora Upravni odbor zaradi interesov LAS hitro odločiti. Tako sklicana seja Upravnega odbora lahko odloča samo o zadevah, za katere je bila sklicana.
- 9.6. Upravni odbor vodi Predsednik.
- 9.7. Upravni odbor ima naslednje naloge in pristojnosti:
- skrbi za učinkovito delovanje LAS, njeno plačilno sposobnost in usklajenost postopkov LAS z veljavno zakonodajo, kar zajema tudi ugotavljanje in preprečevanje tveganj, ki ogrožajo delovanje LAS,
 - daje Predsedniku navodila za delovanje,
 - sklicuje Skupščino in skrbi za izvajanje njenih sklepov,
 - se glede svojih odločitev posvetuje z zainteresiranimi člani LAS,
 - sprejme predlog Strategije lokalnega razvoja ter njene spremembe in jih da v potrditev Skupščini,
 - sprejme letno poročilo o delu in finančno poročilo LAS, ki ju pripravi vodilni partner, in ju da v potrditev Skupščini,
 - sprejme letni načrt aktivnosti LAS in ga da v potrditev Skupščini,
 - sprejme odločitve, potrebne za izvajanje Strategije lokalnega razvoja, kar zajema tudi vzpostavitev sistema njenega spremljanja in vrednotenja,
 - sprejme splošni akt LAS, v katerem opredeli način izvedbe javnih pozivov LAS, pregleden, neodvisen in odprt način izbire predlogov projektov za financiranje in nepristranska merila za izbor projektov, in ga da v potrditev Skupščini,
 - imenuje člane in nadomestne člane Ocenjevalne komisije, ki pregleduje in ocenjuje projektne predloge oddane na javne pozive LAS in o njih pripravi poročilo,
 - na podlagi poročila Ocenjevalne komisije za vsak projekt odloči, ali se bo financiral, pri čemer mora za veljavnost takšne odločitve glasovati najmanj polovica članov Upravnega odbora, ki niso predstavniki javnega sektorja, in o tem poroča Skupščini,
 - izvaja evalvacijo rezultatov izbranih projektov za financiranje,
 - predlaga projekte, ki jih lahko izvaja LAS,
 - odloča o izključitvi člana LAS
 - določi besedilo pogodbe z vodilnim partnerjem,
 - opravlja druge naloge, določene s to pogodbo, drugimi splošnimi akti LAS ali predpisi, in naloge, ki mu jih naloži Skupščina.
- 9.8. Upravni odbor lahko za izvedbo svojih nalog oblikuje delovne skupine kot način dela.
- 9.9. Za svoje delo je Upravni odbor odgovoren Skupščini.

10. (Predsednik)

- 10.1. Predsednik je zastopnik LAS in po svoji funkciji predsednik Upravnega odbora.
- 10.2. Predsednik ima sledeče naloge in pristojnosti:
- samostojno in neomejeno predstavlja in zastopa LAS,
 - podpisuje dokumente in listine v imenu LAS,
 - sklicuje in vodi seje Upravnega odbora LAS,
 - skrbi za izvajanje sklepov Upravnega odbora,
 - vodi seje Skupščine LAS,
 - opravlja druge naloge, določene s to pogodbo, drugimi splošnimi akti LAS ali predpisi, in naloge, ki mu jih naloži Upravni odbor ali Skupščina.
- 10.3. Predsednik svoje delo opravlja v skladu z navodili Skupščine in Upravnega odbora.
- 10.4. Za svoje delo je Predsednik LAS odgovoren Skupščini in Upravnemu odboru.

11. (Podpredsednik)

- 11.1. Podpredsednik opravlja naloge Predsednika in ima vse njegove pristojnosti v primeru, če je Predsednik odsoten, nedosegljiv, nezmožen za delo, če Predsedniku predčasno preneha mandat ali če ga Predsednik pooblasti za opravljanje svojih pristojnosti ali nalog.
- 11.2. Za svoje delo je Podpredsednik odgovoren Skupščini, Upravnemu odboru in Predsedniku.

12. (Nadzorni odbor)

- 12.1. Nadzorni odbor je nadzorni organ LAS, ki ga sestavljajo:
- en predstavnika javnega sektorja,
 - en predstavnika gospodarskega sektorja in
 - en predstavnika zasebnega sektorja.
- 12.2. Član Nadzornega odbora ne more biti član Upravnega odbora ali Ocenjevalne komisije, oseba, ki opravlja finančno-računovodske posle za LAS, oseba, ki opravlja delo pri vodilnem partnerju ali druga oseba, če bi prišlo do navzkrižja interesov.
- 12.3. Nadzorni odbor skliče predsednik Nadzornega odbora glede na potrebe LAS. Predsednik Nadzornega odbora skliče Nadzorni odbor na pisno zahtevo ene tretjine članov Nadzornega odbora, Upravnega odbora ali vodilnega partnerja. Zahteva mora vsebovati vzroke za sklic in predlog sklepov. Če predsednik Nadzornega odbora na podlagi zahteve ne skliče Nadzornega odbora na način, da ta zaseda v 15 dneh od prejema zahteve, lahko Nadzorni odbor skličejo člani Nadzornega odbora, Upravni odbor ali vodilni partner, ki so sklic zahtevali. Tako sklican Nadzorni odbor lahko odloča samo o zadevah, za katere je sklican.
- 12.4. Vabilo na sejo Nadzornega odbora se pošlje članom Nadzornega odbora najmanj sedem dni pred sejo na elektronski naslov, kot so ga ti sporočili LAS. Skupaj z vabilom se pošlje tudi dnevni red in gradiva, potrebna za odločanje. Izjemoma, se gradivo lahko predstavi na seji Nadzornega odbora, kadar ga iz objektivnih razlogov ni mogoče pripraviti prej.
- 12.5. Nadzorni odbor vodi predsednik Nadzornega odbora.
- 12.6. Nadzorni odbor ima sledeče naloge in pristojnosti:
- nadzira finančno in materialno poslovanje LAS,
 - nadzira delo Predsednika, Podpredsednika in Upravnega odbora,
 - nadzira delo vodilnega partnerja, v delu, ki se nanaša na LAS,
 - nadzira gospodarnost poslovanja LAS,
 - na zahtevo Predsednika ali Upravnega odbora poda oceno o pravilnosti ali gospodarnosti posameznega posla LAS ali delovanja vodilnega partnerja,
 - najmanj enkrat letno o svojem delu poroča Skupščini,
 - pred sprejemom letnega poročila o delu in finančnega poročila LAS, poda Skupščini svoje mnenje o obeh poročilih,

- izmed svojih članov izvoli predsednika Nadzornega odbora,
 - opravlja druge naloge, določene s to pogodbo, drugimi splošnimi akti LAS ali predpisi.
- 12.7. Člani Nadzornega odbora lahko sodelujejo na sejah Skupščine in Upravnega odbora brez pravice glasovanja.
- 12.8. Nadzorni odbor ima pravico do vpogleda v vse listine in dokumentacijo LAS.
- 12.9. Za svoje delo je Nadzorni odbor odgovoren Skupščini.

13. (Ocenjevalna komisija)

- 13.1. Ocenjevalna komisija pregleduje popolnost in ustreznost prijav na javne pozive LAS, jih ocenjuje ter preverja zmožljivosti predlagateljev projekta za njihovo izvedbo in o tem za Upravni odbor pripravi poročilo.
- 13.2. Ocenjevalna komisija ima deset članov in tri nadomestne članee, ki jih imenuje Upravni odbor izmed neodvisnih strokovnjakov s področja razvoja podeželja, regionalnega razvoja, strateškega in projektnega načrtovanja in podobno. Član Ocenjevalne komisije ne more biti član Upravnega odbora ali Nadzornega odbora.
- 13.3. Upravni odbor lahko razreši člana Ocenjevalne komisije, če ta krši to pogodbo, druge splošne akte LAS, predpise ali sklepe organov LAS, če deluje nestrokovno, če ne deluje neodvisno ali če deluje v nasprotju z nameni in interesi LAS.
- 13.4. Član ocenjevalne komisije se izloči iz pregledovanja in ocenjevanja prijav na javni razpis in ga nadomesti nadomestni član, kadar je zasebno ali poslovno povezan s prijaviteljem na javni razpis ali njegovim partnerjem v projektu, ali kadar bi iz drugih razlogov nastalo navzkrižje interesov. Nadomestni član lahko sodeluje v ocenjevalni komisiji tudi v vseh drugih primerih, ko član iz opravičenih razlogov ni prisoten pri izvajanju aktivnosti in nalog ocenjevalne komisije.
- 13.5. Seje Ocenjevalne komisije sklicuje vodilni partner, vodi pa jih predsednik Ocenjevalne komisije, ki ga člani ocenjevalne komisije izvolijo izmed sebe.
- 13.6. Za svoje delo je Ocenjevalna komisija odgovorna Upravnemu odboru.

14. (izdelava zapisnikov)

- 14.1. O sejah Skupščine, Upravnega odbora, Ocenjevalne komisije in Nadzornega odbora se izdela zapisnik, za kar je odgovoren predsedujoči organu.
- 14.2. Zapisnik seje zajema najmanj datum in kraj seje, seznam prisotnih, dnevni red, sprejete sklepe in po potrebi kratek povzetek debate.
- 14.3. Zapisnik se v sedmih delovnih dneh po seji organa posreduje vsem na seji prisotnim članom, ki lahko v nadaljnjih treh delovnih dneh nanj podajo pripombe. Pripombe se vnesejo v zapisnik, razen če večina na seji prisotnih članov temu nasprotuje. Zapisnik je potrjen, ko poteče rok za podajo pripomb oziroma rok za nasprotovanje pripombam in ko ga podpišeta predsedujoči in zapisnikar.

IV. VODILNI PARTNER

15. (Opredelitev vodilnega partnerja)

- 15.1. Vodilni partner je član LAS, ki zastopa LAS v upravnih in finančnih zadevah in opravlja sledeče naloge:
- organizira delovanje LAS in skrbi za dokumentacijo LAS,
 - nudi organom LAS prostorsko, logistično, administrativno in tehnično podporo, ki jo ti potrebujejo za svoje delovanje,
 - informira člane LAS o svojem delu,
 - sodeluje pri pripravi Strategije lokalnega razvoja in jo promovira,
 - izvaja informiranje, animacijo in motivacijo prebivalcev ter drugih subjektov in jih spodbuja k sodelovanju na javnih pozivih LAS,

- skrbi za krepitev lokalnih akterjev za razvoj in izvajanje operacij, vključno z izvajanjem strokovnega svetovanja in nudenja druge podpore pri pripravi, upravljanju in vodenju projektov,
 - skrbi za tekoče izvajanje postopkov izbora projektov, kar zajema tudi preverjanje upravičenosti stroškov, skladnosti s Strategijo lokalnega razvoja in operativnimi programi,
 - predloži izbrane projekte v potrditev ustreznemu skladu,
 - informira izvajalce projektov o njihovih pravicah in obveznostih,
 - upoštevajoč splošne akte LAS pripravi javni poziv LAS in ga objavi na spletni strani LAS,
 - posreduje vloge in zahtevke za izplačila, pri čemer pred tem preveri, da so upoštevana vsa pravila glede označevanja,
 - zagotavlja vse potrebne informacije za omogočanje spremljanja in vrednotenja Strategije lokalnega razvoja,
 - opravlja nadzor nad izvedbo projektov in financiranjem,
 - nadzoruje izvajanje Strategije lokalnega razvoja,
 - pripravi letno poročilo o delu in finančno poročilo LAS in ju da v sprejem Upravnemu odboru,
 - zagotavlja ločen transakcijski račun za LAS in ga upravlja,
 - zagotavlja sprejem pošte za LAS in zagotavlja varen elektronski predal za prejem elektronske pošte za LAS in kvalificirano elektronsko potrdilo za oddajo vlog in zahtevkov,
 - zagotavlja in upravlja spletno stran LAS, na kateri se objavljajo javni pozivi LAS,
 - zagotavlja ločen računovodski sistem ali ustrezne računovodske kode za vse transakcije, opravljene v okviru transakcijskega računa za LAS,
 - zagotavlja preglednost svojega delovanja za LAS ter sledljivost in nadzor nad zakonito porabo javnih sredstev,
 - zagotavlja javnost delovanja LAS in opravlja dejavnosti stikov z javnostjo,
 - opravlja druge naloge, določene v tej pogodbi, drugih splošnih aktih LAS ali v predpisih in naloge, ki se še dodatno določijo v pogodbi med LAS in vodilnim partnerjem.
- 15.2. Vodilni partner mora biti kadrovske, finančno in upravo sposoben voditi LAS.
- 15.3. Vodilni partner ne sme opravljati nalog za LAS, s katerimi bi povzročil navzkrižje interesov.
- 15.4. Vodilni partner sodeluje z državnimi organi, revizijskimi in nadzornimi organi v skladu s predpisi.
- 15.5. Vodilni partner oziroma njegov predstavnik v organih LAS nima pravice glasovanja v zadevah, ki vplivajo na položaj vodilnega partnerja v LAS ali glede pravic in obveznosti vodilnega partnerja v razmerju do LAS.
- 15.6. LAS v razmerjih do vodilnega partnerja zastopa Predsednik.

16. (Izbor vodilnega partnerja)

- 16.1. Vodilnega partnerja po odprtem postopku izmed članov LAS izbere in potrdi Skupščina, upoštevajoč njegove kadrovske, finančne in upravne sposobnosti voditi LAS in njegovo zmožnost zagotoviti operativno delovanje LAS.
- 16.2. Če vodilni partner krši to pogodbo, druge splošne akte LAS, predpise ali sklepe organov LAS, ali če deluje v nasprotju z nameni in interesi LAS, ga Skupščina na predlog Upravnega odbora lahko razreši te funkcije.

V. JAVNOST DELA

17. (Javnost dela LAS)

- 17.1. Delo LAS in njegovih organov je javno ob upoštevanju varstva osebnih podatkov, poslovnih skrivnosti LAS in ob varovanju interesov LAS in njegovih članov.
- 17.2. Javnost LAS se dosega predvsem na sledeče načine:
- z obveščanjem članov LAS in splošne javnosti o delovanju LAS,

- z organiziranjem posvetov, okroglih miz, tiskovnih konferenc in drugih javnih dogodkov, povezanih z delovanjem LAS,
 - z omogočanjem udeležbe opazovalcev na sejah organov LAS brez pravice glasovanja, ker so lahko predstavniki financerjev LAS, nadzorih institucij, partnerjev LAS in drugi,
- 17.3. Za zagotovitev javnosti dela je odgovoren vodilni partner, ki tudi odgovarja za resničnost in pravilnost javnosti posredovanih podatkov.

VI. FINANCIRANJE LAS

18. (Financiranje LAS)

18.1. LAS pridobiva sredstva za svoje delo:

- iz Evropskega kmetijskega sklada za razvoj podeželja (EKSRP), Evropskega sklada za regionalni razvoj (ESRR) in drugih evropskih sredstev,
- iz državnega in lokalnih proračunov,
- s prispevki članov in drugih partnerjev (članarina),
- s prispevki donatorjev in sponzorjev in
- iz drugih virov v skladu z zakonom.

VII. KONČNE DOLOČBE

19. (Sprememba pogodbe)

19.1. Ta pogodba se lahko spremeni, če tako odloči 2/3 članov LAS. Odločitev je lahko sprejeta kot sklep na Skupščini ali dopisno, tako da člani pisno posredujejo LAS svoje soglasje k spremembi.

20. (Trajanje pogodbe)

20.1. LAS se s to pogodbo ustanavlja za nedoločen čas.

20.2. LAS preneha, če tako odloči 2/3 članov LAS. Odločitev je lahko sprejeta kot sklep na Skupščini ali dopisno, tako da člani pisno posredujejo LAS svoje soglasje k prenehanju LAS.

21. (Reševanje sporov)

21.1. Stranke te pogodbe si bodo morebitne spore iz te pogodbe prizadevale reševati z medsebojnim dogovarjanjem, sporazumevanjem ali na drug miren način.

22. (Izvodi pogodbe)

22.1. Ta pogodba je sklenjena v enem izvodu, na katerem so izvorniki podpisov vseh strank te pogodbe, ki se hrani pri vodilnem partnerju oziroma pri Predsedniku, dokler vodilni partner ni izbran. Vsaka stranka te pogodbe dobi kopijo podpisane pogodbe, v izvornik pa lahko kadarkoli vpogleda.

23. (Veljavnost pogodbe)

Ta pogodba prične veljati, ko jo podpišejo vse stranke pogodbe.

VIII. PREHODNA DOLOČBA

24. (Sklic prve Skupščine in prvega Nadzornega odbora)

- 24.1. Ne glede na določbe te pogodbe o imenovanju Predsednika in njegovi mandatni dobi, se za Predsednika za mandatno dobo do izvolitve novega Predsednika v skladu s to pogodbo, imenuje Andrej Kocbek, Sadjarska ulica 16, Lenart v Slovenskih goricah.
- 24.2. Ne glede na točko 8.2., do izvolitve članov Upravnega odbora, stranke pogodbe pooblaščajo Andreja Kocbeka, ki lahko skliče prvo-voliino Skupščino, da skliče prvo Skupščino na kateri se izvolijo prvi organi LAS.
- 24.3. Ne glede na točko 12.3, prvo sejo Nadzornega odbora skliče najstarejši član Nadzornega odbora in jo vodi do izvolitve predsednika Nadzornega odbora.

Občina Benedikt,
ki jo zastopa Milan Gumzar, župan

Občina Cerkljenjak,
ki jo zastopa Marjan Žmavc, župan

Občina Duplek,
ki jo zastopa Mitja Horvat, župan

Občina Lenart, ki jo zastopa
mag. Janez Kramberger, župan

Občina Pesnica,
ki jo zastopa Venčeslav Senekovič, župan

Občina Sveta Ana,
ki jo zastopa Silvo Slaček, župan

Občina Sveta Trojica v Slovenskih goricah, ki
jo zastopa Darko Fras, župan

Občina Sveti Andraž v Slovenskih goricah, ki
jo zastopa Darja Vudler, županja

Občina Sveti Jurij v Slovenskih goricah,
ki jo zastopa Peter Škrlec, župan

stran 11 od 13

Občina Šentilj,

ki jo zastopa mag. Štefan Žvab, župan

:

KGZS Zavod Ptuj,

ki ga zastopa Andrej Rebernišek, direktor

KGZS - Zavod MB,

ki ga zastopa dr. Stane Klemenčič, direktor

Varstveno delovni center POLŽ Maribor,

ki ga zastopa mag. Jasmina Breznik, direktorica

Socialno varstveni zavod Hrastovec,

ki ga zastopa Andreja Raduha, direktorica

Razvojna agencija Slovenske gorice d. o. o.,

ki jo zastopa Tanja Vintar, direktorica

Trgovina-gostinstvo Ploj Roman s. p.,

ki ga zastopa Roman Ploj

Zadruga Dobrina z. o. o., so. p.,

ki jo zastopa Denis Ploj

:

Društvo za razvoj podeželja Slovenskih goric,

ki ga zastopa Slavica Klemenčič


Marija Bezjak,

ki jo zastopa Marija Bezjak

Vedoma, Zavod za razvoj znanja in

podjetništva, ki ga zastopa Olga Pregl,
direktorica

:



Društvo MI za vse nas, ki ga zastopa Izak Matej Ciraj,, predsednik

Društvo za kulturo, turizem, šport in razvoj "Štibi" Pesnica, ki ga zastopa Miran Eferl, predsednik

Društvo za biološko-dinamično gospodarjenje Podravje, ki ga zastopa Drago Purgaj, predsednik

Društvo za razvoj podeželja LAS Ovtar Slovenskih goric, ki ga zastopa Andrej Kocbek, predsednik

Iztok Erjavec,
ki ga zastopa Iztok Erjavec











KOPIJA ENAKA
ORIGINALU

Pooblastilo

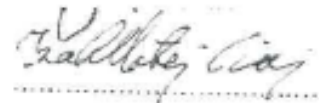
Predsednik Društva Mi za vse nas Izak Mătej Ciraj, začasni naslov: Krivi Vrh 1d, 2233 Sveta Ana, pooblašćam članico društva

IVANKO LORENĆIĆ, stan. Sveta Ana 6/a, 2233 Sveta Ana,

da zastopa društvo na ustanovni skupščini lokalne akcijske skupine LAS Ovtar Slovenskih goric in za podpis Pogodbe o ustanovitvi pogodbenega partnerstva LAS Ovtar Slovenskih goric.

Hkrati predlagam, da jo skupščina izvoli v funkcijo društva za katero bo kandidirala.

Izak Matej Ciraj
poslujemo brez žiga





KOPIJA ENAKA
ORIGINALU

**Društvo za biološko-dinamično
gospodarjenje Podravje**

Vanetina 13
2236 Cerksenjak

Cerksenjak, 13. januar 2016

LAS Ovtar Slovenskih goric
Trg osvoboditve 9
2230 Lenart v Slovenskih goricah

POOBLASTILO

Podpisani Drago Purgaj, zakoniti zastopnik Društva za biološko-dinamično gospodarjenje Podravje, pooblašam članico društva

go. Jolando LEŠNIK

za podpis pogodbe o ustanovitvi lokalnega partnerstva LAS Ovtar Slovenskih goric.

Pooblastilo velja tudi za zastopanje društva v vseh tekočih in bodočih aktivnostih ter pravnih dejanjih vezanih na dogovorjeno delovanje Društva za biološko-dinamično gospodarjenje Podravje v sklopu LAS Ovtar Slovenskih goric, vse do preklica.

To pooblastilo je napisano v treh enakih izvodih, od katerih prejmejo udeleženci vsak en izvod.



Društvo za biološko-dinamično gospodarjenje Podravje, Vanetina 13, 2236 Cerksenjak
www.biodinamika-podravje.si - e-mail: info@biodinamika-podravje.si
Matična št.: 4017951 - Davčna št.: 37108867 - TRR: SI56 0417 8000 1659 379



Kmetijsko gozdarska zbornica Slovenije

KMETIJSKO GOZDARSKI ZAVOD
PTUJ

Ormoška cesta 28, 2250 Ptuj
Tel.: (02) 749 36 10, fax: (02) 749 36 20
E-pošta: tajnistvo@kgz-ptuj.si
www.kgz-ptuj.si

KOPIJA ENAKA
ORIGINALU

Na Ptuj, 13.1.2016

Zadeva: Pooblastilo za zastopanje

Za zastopanje našega zavoda na ustanovni skupščini lokalne akcijske skupine LAS Ovtar Slovenskih goric in za podpis pogodbe o ustanovitvi pogodbenega partnerstva LAS Ovtar Slovenskih goric v sredo 13. januarja 2016 pooblaščam Francija Ornika.

S spoštovanjem!

Direktor:
Andrej Rebernišek, univ. dipl. inž. kmet.



Občina Sveta Trojica
v Slovenskih goricah

Župan

Na podlagi 53. člena Zakona o splošnem upravnem postopku (Uradni list RS, št. 24/06 – uradno prečiščeno besedilo, 105/06 – ZUS-1, 126/07, 65/08 in 8/2010), 33. a člena Zakona o lokalni samoupravi (Uradni list RS, št. 94/07 - uradno prečiščeno besedilo, 27/08 - Odl. US, 76/08, 79/09, 51/10, 84/10 - Odl. US in 40/12 - ZUJF) ter 34. člena Statuta Občine Sveta Trojica v Slovenskih goricah (MUV, št. 22/2010 in 12/2014),
izdajam naslednje

POOBLASTILO

Podpisani Darko FRAS, rojen 12.10. 1967, stanujoč Studenčna ulica 5, 2235 Sv. Trojica v Slovenskih goricah, ki opravljam funkcijo župana Občine Sveta Trojica v Slovenskih goricah na podlagi Sklepa Občinskega sveta Občine Sveta Trojica v Slovenskih goricah o potrditvi mandata župana št. 032-3/2014, z dne 23. 10. 2014,

pooblašчам

osebo: NOVAK Branko , rojen 01. 10. 1976, stanujoč Zgornji Porčič 19, 2235 Sveta Trojica v Slovenskih goricah, ki na podlagi Sklepa o imenovanju podžupana, št. 100-4/2014-1 z dne 31. 12. 2014 , opravlja funkcijo podžupana Občine Sveta Trojica v Slovenskih goricah,

da zastopa mene in Občino Sveta Trojica v Slovenskih goricah, v zadevi

sodelovanje na ustanovni skupščini lokalne akcijske skupine LAS Ovtar Slovenskih gorica in podpis Pogodbe o ustanovitvi pogodbenega partnerstva LAS ovtar Slovenskih gorica, ki bo v sredo, 13. 01. 2016 v Centru Slovenskih goric, Trg osvoboditve 9, Lenart

Zlasti ga pooblašчам za dajanje izjav, glasovanje, soglasij, podpis pogodbe in opravljanje vseh drugih dejanj v mojem imenu in imenu Občine Sveta Trojica v Slovenskih goricah v zvezi s predmetno zadevo.

Datum: 13.01.2016

Številka: 0930-2/2015



Župan
Darko Fras, univ. dipl. prav.

Priloga 3: Osnutek javnega poziva za izbor operacij iz naslova podukrepa »Podpora za izvajanje operacij v okviru strategije lokalnega razvoja, ki ga vodi skupnost«

Legenda uporabljenih barv v besedilu osnutka javnega poziva:

- velja za vse pozive in se definira pred objavo javnega poziva,
- velja za EKSRP,
- velja za ESRR,
- velja za problemsko območje.

Razvojna agencija Slovenske gorice, d. o. o., Trg osvoboditve 9, 2230 Lenart v Slovenskih goricah, kot vodilni partner pogodbenega partnerstva **LAS Ovtar Slovenskih goric**, Trg osvoboditve 9, 2230 Lenart v Slovenskih goricah (v nadaljevanju LAS), zastopa LAS v upravnih in finančnih zadevah na podlagi:

- prvega odstavka 29. člena in prvega odstavka 32. člena Uredbe o izvajanju lokalnega razvoja, ki ga vodi skupnost, v programskem obdobju 2014–2020 (Uradni list RS št. 42/15 in 28/16),
- Strategije lokalnega razvoja za lokalno akcijsko skupino LAS Ovtar Slovenskih goric (v nadaljevanju: SLR),
- Odločbe Ministrstva za kmetijstvo, gozdarstvo in prehrano opr. št. [opr. št.] z dne [datum] o izboru potrditvi LAS in SLR in
- Obvestila Ministrstva za gospodarstvo, razvoj in tehnologijo opr št. [opr. št.] z dne [datum] o višini dodeljenih pravic porabe finančnih sredstev LAS za leta 2014–2020

objavlja

JAVNI POZIV

za izbor operacij za uresničevanje ciljev Strategije lokalnega razvoja (SLR) na območjih občin: Benedikt, Cerkevjak, Duplek, Lenart, Pesnica, Sveta Ana, Sveta Trojica v Slovenskih goricah, Sveti Andraž v Slovenskih goricah, Sveti Jurij v Slovenskih goricah in Šentilj, ki so povezane v lokalno akcijsko skupino – LAS Ovtar Slovenskih goric v letu [leto]

1. OSNOVNI PODATKI O JAVNEM POZIVU

<p>Namen javnega poziva:</p>	<p>Namen javnega poziva je izbor operaciji (projektov), katerih rezultati prispevajo k uresničevanju Strategije lokalnega razvoja na območjih občin Benedikt, Cerkevjak, Duplek, Lenart, Pesnica, Sveta Ana, Sveta Trojica v Slovenskih goricah, Sveti Andraž v Slovenskih goricah, Sveti Jurij v Slovenskih goricah in Šentilj v letu [leto] in sofinanciranje njihovih stroškov.</p> <p>Javni poziv se izvaja kot podpora za izvajanje lokalnega razvoja, ki ga vodi skupnost, in znotraj tega v okviru podukrepa »Podpora za izvajanje operacij v okviru strategije lokalnega razvoja, ki ga vodi skupnost«. Sredstva za sofinanciranje je LAS dodelilo Ministrstvo za kmetijstvo, gozdarstvo in prehrano v okviru Evropskega kmetijskega sklada za razvoj podeželja/Ministrstvo za gospodarski razvoj in tehnologijo v okviru Evropskega sklada za regionalni razvoj.</p>
<p>Razpoložljiva sredstva za sofinanciranje:</p>	<p>Okvirna višina razpoložljivih sredstev za sofinanciranje znaša [skupen znesek sredstev] evrov, od tega:</p> <ul style="list-style-type: none"> - iz Evropskega kmetijskega sklada za razvoj podeželja (v nadaljevanju EKSRP): [znesek] EUR - iz Evropskega sklada za regionalni razvoj (v nadaljevanju ESRR): [znesek] EUR <p>Delež sofinanciranja upravičenih stroškov za operacije sofinancirane iz EKSRP znaša največ 85 %/ESRR znaša največ 80 %.</p> <p>Najnižji znesek podpore za posamezno operacijo 2.000,00 EUR, najvišji pa 40.000,00 EUR.</p> <p>Najnižji znesek podpore za posamezno operacijo za problemsko območje je 2.000,00 EUR, za sklad EKSRP velja najvišji dovoljen znesek javne podpore za posamezno operacijo 300.000,00 EUR, za sklad ESRR ni omejitve navzgor.</p>
<p>Objava in rok za vložitev predlogov operacij za sofinanciranje:</p>	<p>Javni poziv je objavljen [datum].</p> <p>Vloge na javni poziv je potrebno poslati priporočeno po pošti ali po pooblaščenem izvajalcu poštnih storitev na naslov: Razvojna agencija Slovenske gorice, d. o. o., Trg osvoboditve 9, 2230 Lenart v Slovenskih goricah ali osebno dostaviti na isti naslov (v okviru delovnega časa).</p> <p>Rok za oddajo priporočene pošiljke oz. vloge je: do [rok: datum in ura].</p>

Obdobje upravičenosti stroškov	Upravičeni stroški za izvedbo operaciji sofinanciranih iz EKSRP so stroški, nastali po izdaji odločbe, s katero Agencija RS za kmetijske trge in razvoj podeželja odobri izvajanje predlagane operacije./ ESRR so stroški, ki so nastali po oddaji vloge v odobritev na Ministrstvo za gospodarstvo, razvoj in tehnologijo.
Informacije o javnem pozivu:	Po elektronsko pošti: [naslov], po telefonu: [tel. številko], vsak delovnik med [od-do]. Zadnja vprašanja bo mogoče postaviti do [datum]. Zadnji odgovori bodo objavljeni do [datum]. Vsi podani odgovori postanejo del dokumentacije javnega poziva.

2. PREDMET SOFINANCIRANJA

Predmet sofinanciranja so operacije (projekti), ki zasledujejo cilje **EKSRP/ESRR** ter prispevajo k ciljem in ukrepom SLR.

Tematsko področje	Cilji	Ukrepi	Sklad, ki sofinancira operacije (EKSRP/ESRR)
Ustvarjanje novih delovnih mest			
Razvoj osnovnih storitev			
Varstvo okolja in ohranjanje narave			
Večja vključenost mladih, žensk in drugih ranljivih skupin			

Za vse operacije veljajo določena splošna (poglavje **Napaka! Vira sklicevanja ni bilo mogoče najti.** tega javnega poziva) in posebna pravila za sofinanciranje (poglavje 4. tega javnega poziva). Kontaktne informacije so določene v poglavju 8.

3. SPLOŠNA PRAVILA ZA SOFINANCIRANJE OPERACIJ

Za izvedbo tega javnega poziva se uporablja *Uredba o izvajanju lokalnega razvoja, ki ga vodi skupnost, v programskem obdobju 2014-2020* (Uradni list RS št. 42/15 in 28/16) – v nadaljevanju Uredba CLLD. Podlaga in okvir za izvedbo tega javnega poziva je SLR, ki je dostopna na: www.lasovtar.si.

3.1. Upravičenci

Upravičenci do podpore iz naslova **EKSRP** so fizične in pravne osebe./**ESRR** so pravne osebe javnega in zasebnega prava, nevladne organizacije, institucije lokalnega razvoja.

Upravičenci lahko predlagajo za sofinanciranje operacije, ki jih bodo izvedli sami ali s partnerji. Partner je lahko drug upravičenec, ki v operaciji aktivno sodeluje in delno pokriva stroške operacije (je plačnik stroškov ali prispeva k izvedbi operacije v obliki prispevka v naravi).

Upravičenec (in partner kadar se operacije izvajajo s partnerjem) mora izpolnjevati sledeče pogoje:

- ima stalno bivališče na območju LAS (če gre za fizično osebo) oziroma ima sedež, registrirano izpostavo, podružnico, organizacijsko enoto oziroma poslovno enoto na območju LAS (če gre za pravno osebo zasebnega prava) oziroma deluje na območju LAS (če gre za pravno osebo javnega prava ali za pravno osebo zasebnega prava v javnem interesu),
- ima zagotovljena sredstva za lastno sofinanciranje operacije (iz lastnih virov, iz drugih javnih oziroma zasebnih virov).

Območje LAS je območje desetih občin: Benedikt, Cerkvenjak, Duplek, Lenart, Pesnica, Sveta Ana, Sveta Trojica v Slovenskih goricah, Sveti Andraž v Slovenskih goricah, Sveti Jurij v Slovenskih goricah in Šentilj (v nadaljevanju območje LAS).

3.2. Oblika in obseg sofinanciranja

Podpora operaciji se dodeli na podlagi zahtevka za izplačilo v obliki **nepovratne finančne podpore** za kritje **upravičenih stroškov**, upoštevajoč posebna pravila **EKSRP/ESRR**.

Stroški se priznajo v obliki stroškov dela, materiala, naložb in storitev ter prispevka v naravi. Prispevek v naravi je možen v obliki dela, blaga in storitev.

Stroški nakupa zemljišč lahko predstavljajo največ 10 % skupnih upravičenih stroškov operacije.

Pri operacijah, ki vključujejo **naložbe** v infrastrukturo ali produktivne naložbe, se upošteva 49. člen Uredbe CLLD.

Pred vložitvijo posameznega zahtevka za izplačilo nepovratne finančne podpore mora biti operacija, na katero se zahtevki za izplačilo nanaša oziroma posamezna aktivnost zaključena. Vsi računi, ki jih upravičenec uveljavlja v zahtevku za izplačilo, morajo biti plačani. Pridobljena morajo biti vsa potrebna dovoljenja.

Upravičeni stroški posamezne operacije se ne smejo financirati iz drugih javnih ali zasebnih sredstev. Javna podpora na podlagi tega javnega poziva se ne dodeli in izplača za tiste upravičene stroške, za katere je upravičenec že prejel sredstva državnega proračuna Republike Slovenije, sredstva Evropske unije ali druga sredstva (prepoved dvojnega financiranja). Če je upravičenec občina, ki je partnerica LAS, se lastna finančna sredstva sofinanciranja z vidika Evropske unije ne štejejo za že prejeta javna sredstva Republike Slovenije.

Do podpore niso upravičeni naslednji stroški:

- stroški materiala, opreme in storitev, namenjenih za zasebno rabo,
- splošni upravni stroški,
- obresti za dolgove,
- davek na dodano vrednost,
- stroški priprave vloge in zahtevka za izplačilo,
- stroški arheoloških izkopavanj in arheološkega nadzora,
- rabljena oprema in mehanizacija,
- štipendije in nagrade,
- naročnine na časopise in drugo periodiko,
- stroški izobraževanj in usposabljanj, ki niso neposredno povezani z aktivnostmi operacije in
- stroški izdelave dokumentacije, študij, analiz, ocen, strategij in drugih podobnih raziskav, kadar niso neposredno povezane z določeno operacijo.

Pri določitvi stopnje podpore operacijam se upošteva pravila državnih pomoči. Pri operacijah, kjer končni prejemnik sredstev ni občina ali druga javna institucija in izpolnjujejo pogoje za državne pomoči, se pomoč dodeli na podlagi pravila *de minimis*. Končni prejemnik sredstev lahko na podlagi pravila *de minimis* pridobi največ do 200.000,00 EUR v obdobju zadnjih treh proračunskih let oziroma prejemniki sredstev, ki delujejo v cestnoprometnem sektorju, največ do 100.000,00 EUR v obdobju zadnjih treh proračunskih let.

Prijavitelj lahko sam zaprosi za nižji % sofinanciranja upravičenih stroškov od največjega možnega (85 %/80 %). V tem primeru bo njegova vloga ugodneje točkovana (glej merila). Razliko do 100 % upravičenih stroškov in celotne neupravičene stroške krije prijavitelj operacije sam ali skupaj s partnerji.

3.3. Pogoji glede predloga operacije

Operacija predstavlja niz aktivnosti, ki so z uporabo razpoložljivih finančnih sredstev v določenem časovnem obdobju usmerjene v doseg jasno opredeljenih ciljev. Pri vsaki pripravi operacij mora biti:

- jasno opredeljeno komu je namenjena in kdo so njeni končni uporabniki;
- opisan sistem upravljanja in način financiranja;
- vzpostavljen sistem spremljanja in vrednotenja;
- narejena ekonomska in finančna analiza, ki kaže na to, da koristi projekta presegajo njegove stroške (velja za naložbe).

Posamezna operacija ima lahko več faz. Glede minimalne višine zahtevkov v primeru večfaznih operacij se upoštevajo določila Uredbe CLLD.

Operacija se po svojem učinku loči na individualne in skupinske. Individualne operacije izvaja le en upravičenec, skupinske izvajata najmanj dva partnerja.

Za skupinski projekt se lahko opredeli tudi projekte enega partnerja, kadar ima ta neposredni širši učinek (npr. vključuje udeležence iz vseh občin območja LAS).

Za skupinske projekte je za obdobje 2014–2020 predvidenih 70 % vrednosti skupnega zneska razpoložljivih sredstev LAS, za individualne projekte pa 30 % sredstev.

Vsa 4 tematska področja oz. vsi ukrepi se bodo lahko izvajali v obliki partnerstev. Partnerstvo sestavljata najmanj dva partnerja. Operacija, v katero je vključenih več partnerjev, prejme višje število točk. Če gre za partnerje iz različnih sektorjev, je število točk višje.

Iz opisa predloga operacije v vlogi na javni poziv mora biti razvidna zaprta finančna konstrukcija za celotno operacijo, kar pomeni, da mora prikazovati razdelitev posameznih stroškov po posameznih partnerjih in vrstah stroškov.

Ob oddaji vloge morajo biti za operacijo izdana vsa potrebna dovoljenja, kot jih za izvedbo operacije določa področna zakonodaja. To je odvisno od tega za kakšen tip operacije gre (npr. pri gradnji je potrebno upoštevati zakon, ki ureja graditev objektov, pri posegih v kulturno dediščino je potrebno upoštevati zakonodajo s področja varovanja kulturne dediščine itd.).

3.4. Časovni okvir izvedbe operacije

Operacija se ne sme začeti izvajati pred obdobjem upravičenosti.

Upravičenec mora **izvesti operacijo najpozneje v treh letih od pravomočnosti odločbe o potrditvi operacije s strani Agencije RS za kmetijske trge in razvoj/podpisa pogodbe o sofinanciranju z Ministrstvom za gospodarski razvoj in tehnologijo.**

Obdobje trajanja operacije mora vključevati čas za izvedbo glavnih aktivnosti ter čas za administrativni zaključek operacije.

3.5. Druge obveznosti upravičenca do podpore

Upravičenec, ki prejme podporo na podlagi tega javnega poziva, mora vso **dokumentacijo**, ki je bila podlaga za izplačilo podpore, **hraniti še najmanj pet let** od dneva zadnjega izplačila podpore, če ni v skladu s shemo državnih pomoči opredeljeno drugače. Upravičenec, ki krši to obveznost, mora v proračun Republike Slovenije vrniti deset odstotkov izplačanih sredstev skupaj z zakonitimi zamudnimi obrestmi.

Upravičenec mora omogočiti dostop do dokumentacije o operaciji **ter kontrolo na kraju samem** kontrolnim organom, organu upravljanja, revizijskemu organu in drugim organom, ki opravljajo nadzor nad porabo finančnih sredstev **EKSRP/ESRR**. Upravičenec, ki iz neutemeljenega razloga ne omogoči takšne kontrole in jo nepreklicno odkloni, mora v proračun Republike Slovenije vrniti vsa izplačana sredstva skupaj z zakonitimi zamudnimi obrestmi.

Če se ugotovi, da je upravičenec **namerno vložil napačno vlogo** za odobritev (sofinanciranje) operacije ali zahtevek za izplačilo (navajanje lažnih podatkov, izjav), mora v proračun Republike Slovenije vrniti vsa izplačana sredstva skupaj z zakonitimi zamudnimi obrestmi. Upravičenec se izključi iz zadevnega podukrepa za koledarsko leto neizpolnitve obveznosti in naslednje koledarsko leto.

Če upravičenec **ne doseže kazalnikov operacije**, kot je to opredelil v vlogi za odobritev (sofinanciranje) operacije, se mu obseg podpore v sorazmernem deležu zniža, kot niso bili doseženi zastavljeni kazalniki.

4. POSEBNA PRAVILA ZA OPERACIJE SOFINANCIRANE IZ EKSRP

4.1. Upravičenci

Upravičenci so opredeljeni v poglavju 3.1.

Če gre za operacijo, ki se lahko izvede v okviru glavnega ukrepa Programa razvoja podeželja Republike Slovenije za obdobje 2014–2020, so upravičenci do podpore LAS, skupina fizičnih ali skupina pravnih oseb, ki izvaja operacijo za skupno korist oziroma uporabo. Za skupino fizičnih in skupno pravnih oseb se šteje skupina, ki je sestavljena najmanj iz treh članov.

4.2. Upravičenost stroškov

Za presojo upravičenosti stroškov se upoštevajo omejitve in najvišje priznane vrednosti za posamezno vrsto upravičenega stroška po 64. členu Uredbe CLLD. Katalog najvišjih priznanih vrednosti je del dokumentacije tega javnega poziva.

4.3. Upravičena območja za izvajanje operacij

Operacija se lahko izvede samo na območju sledečih občin: Benedikt, Cerkevjak, Duplek, Lenart, Pesnica, Sveta Ana, Sveta Trojica v Slovenskih goricah, Sveti Andraž v Slovenskih goricah, Sveti Jurij v Slovenskih goricah in Šentilj. Operacija se lahko izvede le na območju občine Pesnica.

4.4. Pogoji glede predloga operacije

Operacija mora biti skladna s cilji EKSRP, prispevati mora k uresničevanju ciljev, določenih v SLR in imeti merljive cilje z jasnimi učinki in rezultati.

Če gre za operacijo, ki se lahko izvede v okviru glavnega ukrepa Programa razvoja podeželja Republike Slovenije za obdobje 2014–2020 mora biti v vlogi za odobritev (sofinanciranje) operacije utemeljena dodana vrednost operacije, kot so skupni interes, skupina upravičencev, dostop javnosti do rezultatov operacije, inovativne značilnosti operacije na lokalni ravni, razpoložljivost proračuna ali integrirane operacije, da se tovrstna operacija izvaja v okviru tega javnega poziva.

4.5. Sprememba odobrene operacije

Operacija mora biti izvedena v skladu s prijavljeno in s strani Agencije RS za kmetijske trge in razvoj podeželja odobreno vsebino ter področno zakonodajo. Ne glede na to, se lahko pred nastankom sprememb največ dvakrat zaprosi za spremembo operacije v skladu s 54. členom Zakona o kmetijstvu (ZKme-1). Če upravičenec operacije ne izvede v skladu z odobreno operacijo (ali odobreno spremembo), se mu podpora ne izplača.

4.6. Druge obveznosti upravičenca do podpore

Upravičenci, ki prejemajo tudi podporo iz Programa razvoja podeželja Republike Slovenije za obdobje 2014–2020, morajo v skladu s 13. členom Uredbe 808/2014/EU ter Navodili za informiranje in obveščanje javnosti o aktivnostih, dostopnimi na spletni strani Programa razvoja podeželja, izpolniti tudi zahteve glede **označevanja vira sofinanciranja**. Upravičenec, ki sofinancirane operacije ne označi ali označbo odstrani, mora v proračun Republike Slovenije vrniti vsa izplačana sredstva skupaj z zakonitimi zamudnimi obrestmi.

4. POSEBNA PRAVILA ZA OPERACIJE SOFINANCIRANE IZ ESRR

4.1. Upravičenci

Upravičenci so opredeljeni v poglavju 3.1.

4.2. Upravičenost stroškov

Upravičeni stroški za operacije sofinancirane iz ESRR so opredeljeni v *Navodilih organa upravljanja o upravičenih stroških za sredstva evropske kohezijske politike v programskem obdobju 2014–2020*, <http://www.eu-skladi.si/sl/dokumenti/navodila/nus-2014-2020-verzija-1-01.pdf>

4.3. Upravičena območja za izvajanje operacij

Operacija se lahko izvede na območju sledečih 18 naselij območja LAS: Benedikt, Cerkvenjak, Spodnji Duplek, Zgornja Korena, Lenart v Slovenskih goricah, center Voličine, Sveta Ana v Slovenskih goricah, Sveta Trojica v Slovenskih goricah, Jurovski Dol, Šentilj v Slov. goricah, Sladki Vrh, Ceršak, Zgornja Velka, Vitomarci, Pesnica, Spodnji Jakobski Dol, Pernica in Jareninski Dol./problemsko območje je območje občine Pesnica oz. 4 naselja v občini Pesnica: Pesnica, Spodnji Jakobski Dol, Pernica in Jareninski Dol.

4.4. Pogoji glede predloga operacije

Operacija mora biti skladna s cilji ESRR in prispevati k uresničevanju ciljev, določenih v SLR in imeti merljive cilje z jasnimi učinki in rezultati.

4.5. Sprememba odobrene operacije

Operacija mora biti izvedena v skladu s prijavljeno in s strani Ministrstva za gospodarski razvoj in tehnologijo odobreno vsebino ter področno zakonodajo. Ne glede na to, lahko upravičenec v obdobju izvajanja operacije in pred nastankom sprememb največ dvakrat zaprosi za spremembo operacije v skladu s posebnimi pogoji, ki veljajo za ESRR. Če upravičenec operacije ne izvede v skladu z odobreno operacijo (ali odobreno spremembo), se mu podpora ne izplača.

5. SANKCIJE ZARADI NEIZPOLNJEVANJA OBVEZNOSTI

Neizpolnjevanje ali kršitev obveznosti se v primeru financiranja iz naslova EKSRP sankcionira v skladu z Uredbo 1306/2013/EU, Uredbo 809/2014/EU in zakonom, ki ureja kmetijstvo./Neizpolnjevanje in kršitev obveznosti sofinanciranih iz naslova ESRR se sankcionira v skladu s 143. členom Uredbe 1303/2013/EU.

Če upravičenec ne odstopi od izvedbe operacije v roku 30 dni od prejema odločbe o odobritvi operacije/podpisa pogodbe o sofinanciranju izbrane operacije, ali zamudi rok za vložitev zahtevka za izplačilo, ki je določen v odločbi o odobritvi operacije/pogodbi o sofinanciranju, ni upravičen do sredstev iz naslova zadevnega podukrepa (to je podukrepa »Podpora za izvajanje operaciji v okviru strategije lokalnega razvoja, ki ga vodi skupnost« v okviru podore za lokalni razvoj, ki ga vodi skupnost) in se ga izključi iz zadevnega podukrepa za koledarsko leto neizpolnitve obveznosti in naslednje koledarsko leto.

Upravičenec, ki uvede bistvene spremembe, določene v 71. členu Uredbe 1303/2013/EU, in odtuji predmet podpore ali predmet podpore uporablja v nasprotju z namenom, za katerega je prejel javno podporo, mora vsa izplačana sredstva vrniti v proračun Republike Slovenije skupaj z zakonitimi zamudnimi obrestmi. Poleg tega se upravičenca izključi iz prejemanja podpore v okviru istega podukrepa za koledarsko leto ugotovitve kršitve in naslednje koledarsko leto.

6. OBRAVNAVA IN POSTOPEK ODOBRITEV OPERACIJ

Ocenjevalna komisija:

- e) ugotavlja pravočasnost vlog in pravilno opremljenost ovojnic,
- f) ugotavlja administrativno popolnost vlog,
- g) ugotavlja izpolnjevanje pogojev javnega poziva,
- h) ocenjuje vloge.

Postopek izvedbe javnega poziva je podrobneje opredeljen v Pravilniku o postopku izvedbe javnih pozivov pri LAS Ovtar Slovenskih goric, ki je objavljen na spletni strani: www.lasovtar.si.

a) Pravočasnost vlog in pravilna opremljenost ovojnice

Vloga je pravočasna, če na naslov vodilnega partnerja pride do določenega datuma in ure oziroma je do tega datuma in ure kot priporočena pošiljka oddana na pošti oziroma pri pooblaščenem izvajalcu poštnih storitev.

Vsako prejeto vlogo vodilni partner po vrstnem redu prejema evidentira v seznamu prejetih vlog, v katerem mu dodeli zaporedno številko prejema. To številko zapiše na ovojnico vloge. Vloge, ki jih prejme po pošti, razporedi po času oddaje na pošto in nato vpiše v seznam prejetih vlog ter jim dodeli številko prejema.

Prijavitelje, ki so vloge oddali po roku, se po e-pošti obvesti, da je njihova vloga prišla po roku in da bo odprta na naslednjem odpiranju. V kolikor vodilni partner ne razpolaga z e-naslovom prijavitelja, ga obvesti z redno pošto. Prijavitelju se v tem primeru dopusti, da svojo vlogo umakne ali dopolni.

V primeru zadnjega odpiranja se vloga, ki je bila oddana po roku, neodprta vrne prijavitelju, s pisnim obvestilom, da je prišla prepozno.

Na obvestilo o prepozno oddani vlogi ni pritožbe.

V nadaljevanju postopka Ocenjevalna komisija za vse pravočasne vloge ugotavlja, ali je ovojnica vloge pravilno opremljena. Za zagotovitev pravilne opremljenosti ovojnice bo obrazec opreme ovojnice sestavni del dokumentacije javnega poziva.

V kolikor bo ovojnica nepravilno ali pomanjkljivo izpolnjena, se neodprta vrne prijavitelju, s pisnim obvestilom, da je ovojnica nepravilno opremljena.

V kolikor bo ovojnica neustrezno opremljena do te mere, da jo bo vodilni partner odprl pred postopkom odpiranja ponudb, bo oseba, ki bo ovojnico odprla, o tem sestavila zapisnik in ovojnico zapečatila. Zapisnik bo priložen vlogi in posredovan v obravnavo Ocenjevalni komisiji. Ocenjevalna komisija tako vlogo vrne prijavitelju, skupaj s kopijo zapisnika in obvestilom, da je ovojnica nepravilno opremljena.

Na obvestilo o nepravilno opremljeni ovojnicah ni pritožbe.

Prijavitelj lahko svojo vlogo umakne ali dopolni kadarkoli do roka za oddajo vlog. Ocenjevalna komisija obravnava vlogo z najkasnejšim datumom in zadnje prejete dopolnitve.

Ocenjevalna komisija pravočasnost vlog in pravilno opremljenost ovojnic ugotavlja pred odpiranjem vlog.

Odpiranje vlog

Odpiranje vlog izvede Ocenjevalna komisija. Odpiranje vlog ni javno.

V postopku odpiranja vlog se odpirajo le pravočasne vloge, oddane v pravilno opremljenih ovojnicah, in sicer po zaporednih številkah prejema od najnižje do najvišje.

O odpiranju vlog Ocenjevalna komisija sestavi zapisnik. Zapisnik mora vsebovati:

- a. seznam vseh prejetih vlog
- b. seznam vlog, ki so prispele po roku
- c. seznam vlog, ki so oddane v nepravilno opremljenih ovojnicah
- d. seznam odprtih vlog, v katerem se navede:
 - številka prejema vloge
 - naziv prijavitelja
 - naziv operacije

Zapisnik o odpiranju vlog se najkasneje v roku 5 delovnih dni posreduje vodilnemu partnerju, ki je dolžan v roku 3 delovnih dni poslati ustrezno obvestilo prijaviteljem, ki so vloge oddali po roku ali v nepravilno opremljenih ovojnicah. Vodilni partner v istem roku zapisnik o odpiranju objavi na spletni strani LAS.

b) Administrativna popolnost vlog

Ocenjevalna komisija po odpiranju vlog pristopi k ugotavljanju administrativne popolnosti vlog. Vloga je administrativno popolna, če:

- vsebuje vse v dokumentaciji javnega poziva zahtevane obrazce;
- vsebuje vse v dokumentaciji javnega poziva zahtevane priloge;
- so vse sestavine vloge medsebojno usklajene, ustrezno izpolnjene in potrjene.

Kadar vloga ni administrativno popolna, se prijavitelja pozove na dopolnitev vloge. Poziv za dopolnitev se praviloma pošlje po e-pošti s povratnico, na elektronski naslov, ki ga je prijavitelj navedel v vlogi (prijavitelj v vlogi izrecno soglaša s prejemom poziva za dopolnitev/pojasnilo vloge na elektronski naslov). Če prijavitelj nima e-pošte se poziv pošlje z redno pošto, po ZUP. Prijavitelji dopolnitve pošljejo po redni pošti s priporočeno pošiljko na naslov vodilnega partnerja. Vsebinske dopolnitve vlog niso dovoljene.

Prijavitelju mora svojo vlogo dopolniti v roku 8 delovnih dni. V kolikor prijavitelj zahteva, se mu lahko omogoči podaljšanje prej navedenega roka za nadaljnjih 5 delovnih dni.

V izjemnih primerih, kadar gre za zadnje odpiranje vlog in kadar je dopolnitev vloge odvisna od dela tretjih organov, na katere prijavitelj nima vpliva, lahko ocenjevalna komisija odobri izredno podaljšanje roka za dopolnitev, pri čemer smiselno upošteva skrajne roke za realizacijo operacij in ciljev SLR.

Po prejemu dopolnitve vloge Ocenjevalna komisija pristopi k ponovnemu ugotavljanju administrativne popolnosti vloge. Če ugotovi, da vloga tudi po dopolnitvi administrativno ni popolna, jo s sklepom zavrže. Zoper ta sklep je dovoljena pritožba.

V kolikor se prijavitelj na zahtevo za dopolnitev ne odzove oziroma v roku ne poda svoje dopolnitve, se njegova vloga s sklepom zavrže. Zoper ta sklep je dovoljena pritožba.

Tabela 1: Kriteriji za administrativno popolnost vloge

Št.	KRITERIJI ZA ADMINISTRATIVNO POPOLNOST VLOGE	DA (drži)	NE (ne drži)
1	Vloga je pravočasna		
2	Ovojnica vloge je pravilno opremljena		
3	Vloga sestavljajo vsi obrazci dokumentacije javnega poziva, ki so ustrezno izpolnjeni in potrjeni s strani prijavitelja operacije ter morebitnih partnerjev operacije		
4	Vlogo sestavljajo vse v dokumentaciji javnega poziva zahtevane priloge (dokazila, dovoljenja, soglasja, vključno z dovoljenji, ki jih za izvedbo operacije določa področna zakonodaja. To je odvisno od tega za kakšen tip operacije gre (npr. pri gradnji je potrebno upoštevati zakon, ki ureja graditev objektov; pri posegih v kulturno dediščino je potrebno upoštevati zakonodajo s področja varovanja kulturne dediščine)		
5	Vse sestavine vloge so medsebojno usklajene		
6	Vloga je priložena v tiskanem izvodu in elektronski obliki (zgoščenka/USB, Word)		

Vloge, ki jih je Ocenjevalna komisija ugotovila za administrativno popolne, se obravnavajo v nadaljevanju postopka javnega poziva.

c) Izpolnjevanje pogojev

Nadalje Ocenjevalna komisija ugotavlja izpolnjevanje vseh pogojev iz dokumentacije javnega poziva.

Tabela 2: Pogoji (izločitveni)

Št.	POGOJI (IZLOČITVENI)	DA (drži)	NE (ne drži)
1	Prijavitelj (in partnerji, v kolikor nastopajo v vlogi) so upravičenci za prijavo na javni poziv		
2	Operacija je skladna s cilji sklada iz katerega bo predvidoma sofinancirana		
3	Operacija prispeva k uresničevanju ciljev, določenih v SLR		
4	Operacija je skladna s tematskim področjem in ukrepi, opredeljenimi v javnem pozivu		
5	Operacija se izvaja na upravičenem območju LAS/se izvaja znotraj upravičenih naselij, skladno z določili javnega poziva		
6	Operacija se ni začela izvajati pred obdobjem upravičenosti; pri sofinanciranju iz naslova EKSRP se obdobje upravičenosti prične, ko ARSKTRP izda pozitivno odločbo/pri sofinanciranju iz naslova ESRR se obdobje upravičenosti prične po podpisu pogodbe o sofinanciranju z MGRT		
7	Začetek in zaključek operacije je skladen z določili javnega poziva. Prijavitelj se v vlogi zavezuje, da bo operacija izvedena najpozneje v treh letih od pravomočnosti odločbe o potrditvi operacije s strani ARSKTRP/od podpisa pogodbe z MGRT.		
8	Upravičeni stroški operacije niso predhodno financirani z drugimi javnimi sredstvi (dvojno financiranje)		
9	Operacija spoštuje pravila sklada iz katerega bo predvidoma sofinancirana		
10	Zaprošeni znesek za sofinanciranje upravičenih stroškov operacije je v mejah, kot jih določa javni poziv		
11	Prispevek v naravi predstavlja največ 10 % skupnih upravičenih stroškov operacije – velja zgolj za sofinanciranje iz sklada EKSRP (če pogoj za operacijo ni relevanten se v stolpec DA vpiše N/R)		
12	Strošek nakupa zemljišča predstavlja največ 10 % skupnih upravičenih stroškov operacije (če pogoj za operacijo ni relevanten se v stolpec DA vpiše N/R)		
13	Kadar je upravičenec do podpore LAS in operacija vključuje naložbo, je LAS v vlogi določil pravno osebo javnega prava, ki postane lastnik naložbe (če pogoj za operacijo ni relevanten se v stolpec DA vpiše N/R)		
14	Iz operacije je razvidna zaprta finančna konstrukcija za celotno operacijo; to pomeni, da je prikazana razdelitev posameznih stroškov po posameznih partnerjih in vrstah stroškov. Če je prijavitelj ali partner operacije občina, mora predložiti dokazilo o vključenosti operacije v proračun oz. podati pisno izjavo, da bo to dokazilo predložila najkasneje do posredovanja predloga operacije v potrditev organu, pristojnemu za končno odobritev operacije.		
15	Upravičenec ni podjetje v težavah, kot ga določa 2. člen Uredbe Komisije (EU) št. 702/2014 z dne 25. junija 2014 o razglasitvi nekaterih vrst pomoči v kmetijskem in gozdarskem sektorju ter na podeželju za združljive z notranjim trgovom z uporabo členov 107 in 108 Pogodbe o delovanju Evropske unije (Uradni list, št. 193 z dne 1. 7. 2014, str. 1).		
16	Prijavitelj se v vlogi zavezuje, da bo operacija izvedena v skladu s prijaviteljevo in odobreno vsebino ter področno zakonodajo		
17	Operacija predstavlja niz aktivnosti, ki so z uporabo razpoložljivih finančnih sredstev v določenem časovnem obdobju usmerjene v doseg jasno opredeljenih ciljev.		
18	V operaciji je jasno opredeljeno komu je namenjena in kdo so njeni končni uporabniki.		
19	V operaciji je opisan sistem upravljanja in način financiranja.		
20	V operaciji vzpostavljen sistem spremljanja in vrednotenja.		
21	Za operacijo je narejena ekonomska in finančna analiza, ki kaže na to, da		

Št.	POGOJI (IZLOČITVENI)	DA (drži)	NE (ne drži)
	koristi projekta presegajo njegove stroške (velja za naložbe; če pogoj za operacijo ni relevanten se v stolpec DA vpiše N/R).		

V kolikor vloga ne izpolnjuje vseh pogojev (z »NE (ne drži)«) se s sklepom zavrne. Zoper ta sklep je dovoljena pritožba.

Če Ocenjevalna komisija ugotovi, da iz predložene dokumentacije vloge ne more nedvoumno in jasno ugotoviti, ali vloga izpolnjuje vse zahtevne pogoje javnega poziva, lahko prijavitelja pozove k dodatnim pojasnilom oz. predložitvi dodatnih dokazil. Poziv za dodatna pojasnila oz. dokazila se praviloma pošlje po e-pošti s povratnico, na elektronski naslov, ki ga je prijavitelj navedel v vlogi (prijavitelj v vlogi izrecno soglaša s prejemom poziva za dopolnitev/pojasnilo vloge na elektronski naslov). Če prijavitelj nima e-pošte se poziv pošlje z redno pošto, po ZUP. Prijavitelji pojasnila oz. dokazila pošljejo po redni pošti s priporočeno pošiljko na naslov vodilnega partnerja. Vsebinske dopolnitve vlog niso dovoljene. V kolikor prijavitelj teh pojasnil oz. dokazil ne predloži v določenem roku, se njegova vloga zavrne. Zoper ta sklep je dovoljena pritožba.

d) Ocenjevanje vlog

Vse pravočasne, pravilno opremljene, administrativno popolne vloge, ki izpolnjujejo pogoje javnega poziva Ocenjevalna komisija oceni skladno z merili SLR.

Tabela 3: Merila

Št.	MERILO	Možno število točk	Doseženo število točk
1	Skladnost operacije s Strategijo lokalnega razvoja (SLR)		
1.1	Operacija je skladna s 3 cilji opredeljenimi v SLR	6	
1.2	Operacija je skladna z 2 ciljema opredeljenima v SLR	3	
1.3	Operacija je skladna z 1 ciljem opredeljenim v SLR	1	
2	Pripravljenost operacije za izvajanje		
2.1	Aktivnosti operacije so natančno definirane in medsebojno usklajene, kazalniki so natančno definirani in merljivi ter so logična posledica aktivnosti, nosilci aktivnosti so natančno določeni, operacija je v opredeljenem časovnem okviru realno izvedljiva.	10	
2.2.	Aktivnosti operacije so definirane in medsebojno usklajene, kazalniki so definirani in merljivi ter so logična posledica aktivnosti, nosilci aktivnosti so določeni, operacija je v opredeljenem časovnem okviru realno izvedljiva.	8	
2.3	Aktivnosti operacije so definirane, kazalniki so definirani, nosilci aktivnosti so določeni, operacija je v opredeljenem časovnem okviru realno izvedljiva.	5	
2.4	Aktivnosti operacije so definirane, kazalniki so definirani, operacija je v opredeljenem časovnem okviru realno izvedljiva	3	
2.5	Pripravljenost operacije je nizka.	0	
3	Trajnost operacije		
3.1	Rezultati operacije zagotavljajo nadaljnje izvajanje vsebin ali omogočajo izvajanje novih operacij (zagotovljeno lastno upravljanje rezultatov operacije, trženje novih produktov in storitev ...)	5	
3.2	Rezultati operacije omogočajo nadaljnje izvajanje vsebin (oblikovane metode in orodja, promocijska gradiva)	3	
3.3	Rezultati operacije omogočajo izvajanje novih operacij	2	
3.4	Operacija ne zagotavlja trajnosti vsebin	0	
4	Ustvarjanje delovnih mest		
4.1	Rezultat operacije jasno zagotavlja vsaj eno novo delovno mesto (samozaposlitev, zagotovljeno plačevanje prispevkov pokojninskega in invalidskega zavarovanja za polni delovni čas)	15	
4.2	Rezultat operacije ohranja vsaj eno delovno mesto (obstoječe plačevanje prispevkov pokojninskega in invalidskega zavarovanja za	10	

Št.	MERILO	Možno število točk	Doseženo število točk
	polni delovni čas)		
4.3	Operacija vpliva na širitev dejavnosti nosilca operacije, kar v prihodnosti lahko pomeni tudi nova delovna mesta	5	
4.4	Operacija nima vpliva na novo delovno mesto niti na širitev dejavnosti nosilca operacije	0	
5	Novi produkti, programi in storitve/dejavnosti		
5.1	Vsebina operacije je na območju LAS novost, v okviru operacije bosta nastala vsaj 2 nova programa, produkta ali storitvi/dejavnosti	10	
5.2	Vsebina operacije je na območju občine znotraj LAS novost, v okviru operacije bosta nastala vsaj 2 nova programa, produkta ali storitvi/dejavnosti	7	
5.3	V okviru operacije bosta nastala vsaj 2 nova program, produkta ali storitev/dejavnost, ki predstavljata novost za prijavitelja	5	
5.4	V okviru operacije bos nastal 1 novi program, produkt ali storitev/dejavnost, ki predstavljata novost za prijavitelja	3	
5.5	Operacija ne predvideva novih programov, produktov ali storitev/dejavnosti	0	
6	Vpliv na okolje		
6.1	Aktivnosti operacije imajo pozitiven vpliv na okolje, stimulirajo in podpirajo sonaravno rabo lokalnih virov, uvajajo nove aktivnosti v zvezi s podnebnimi spremembami	8	
6.2	Aktivnosti operacije imajo pozitiven vpliv na okolje, stimulirajo in podpirajo sonaravno rabo lokalnih virov	7	
6.3	Aktivnosti operacije imajo pozitiven vpliv na okolje, uvajajo nove aktivnosti v zvezi s podnebnimi spremembami	6	
6.4	Načrtovane aktivnosti ne vplivajo negativno na okolje, prispevajo k zdravju ljudi, ohranjajo primerno rabo narave in kulturno dediščino območja	5	
6.5	Načrtovane aktivnosti ne vplivajo negativno na okolje, prispevajo k zdravju ljudi	4	
6.6	Načrtovane aktivnosti ne vplivajo negativno na okolje, ohranjajo primerno rabo narave in kulturno dediščino območja	3	
6.7	Iz načrtovanih aktivnosti ni razviden vpliv na okolje	0	
7	Vključenost ranljivih skupin		
7.1	Aktivnosti vključujejo in rezultati operacije so namenjeni večini ranljivih skupin (mladim, starejšim, brezposelnim, invalidom in drugim ranljivim skupinam)	6	
7.2	Aktivnosti vključujejo in rezultati operacije so namenjeni vsaj eni ranljivi skupini (mladim, starejšim, brezposelnim, invalidom in drugim ranljivim skupinam)	4	
7.2	Aktivnosti vključujejo posameznike iz ranljivih skupin (mlade, starejše, brezposelne, invalide in druge ranljive skupine)	2	
7.3	Aktivnosti ne vključujejo ranljivih skupin, rezultati operacije za ranljive skupine niso relevantni	0	
8	Partnerstvo		
8.1	Pri operaciji sodelujejo vsaj 3 partnerji iz različnih sektorjev (prijavitelj in najmanj 2 partnerja), prijavitelj je vključen ali predstavlja vertikalno verigo ali je socialno podjetje	10	
8.2	Pri operaciji sodelujeta 2 partnerja (prijavitelj in 1 partner) iz različnih sektorjev	6	
8.3	Pri operaciji sodelujejo partnerji znotraj istega sektorja	3	
8.4	Operacija ne vključuje partnerjev	0	
9	Promocija LAS – mreženje		
9.1	Operacija prispeva k promociji LAS in/ali razvija mrežo (turistično, mrežo produktov...)	6	

Št.	MERILO	Možno število točk	Doseženo število točk
9.2	Operacija je nadgradnja preteklega projekta (operacije, naložbe)	4	
9.3	Operacija ima posredni promocijski učinek za LAS	2	
9.3	Operacija nima promocijskega učinka	0	
10	Izkušnje z izvajanjem projektov iz skladov (ESRR/EKSRP)		
10.1	Prijavitelj ima izkušnje z izvajanjem projektov iz skladov (ESRR/EKSRP) v zadnjih petih letih	9	
10.2	Prijavitelj nima izkušenj z izvajanjem projektov iz skladov (ESRR/EKSRP) v zadnjih petih letih	0	
11	Intenzivnost podpore		
11.1	0-49% (EKSRP)/0-44% (ESRR)	10	
11.2	50-64% (EKSRP)/45-59% (ESRR)	8	
11.3	65-74% (EKSRP)/60-69% (ESRR)	5	
11.4	75-84% (EKSRP)/70-79% (ESRR)	3	
11.5	85 % (EKSRP)/80 % (ESRR)	0	
12	Območje izvajanje dejavnosti prijavitelja		
12.1	Prijavitelj ima sedež na območju LAS/problemskem območju LAS	5	
12.2	Prijavitelj nima sedeža na območju LAS, ima pa organizacijsko enoto ali izraženo delovanje v javnem interesu, večina aktivnosti operacije se izvaja na območju LAS	1	
	SKUPAJ (število točk):	100	

Za ocenjevanje vlog Ocenjevalna komisija pripravi posebne obrazce. Vsako vlogo samostojno ocenijo trije člani Ocenjevalne komisije, ki se določijo z žrebom. Iz ocenjevanja posamezne vloge se mora izločiti vsak, ki je kakorkoli povezan s prijaviteljem operacije (npr. sorodstvene vezi, prijavitelj operacije, članstvo v društvu, organizaciji ali delovno razmerje). Iz obrazca mora biti razvidna:

- številka prejema,
- naziv operacije,
- ocena po posameznem merilu z obrazložitvijo ocene,
- ime in priimek ocenjevalca ter njegov lastnoročni podpis,
- datum in kraj ocenjevanja.

Po prejemu vseh treh ocen Ocenjevalna komisija izračuna njihovo povprečje, ki se upošteva kot končna ocena vloge.

Vloge, ki ne dosežejo minimalnega praga 60 točk se s sklepom zavrnejo. Zoper ta sklep je dovoljena pritožba.

Ocenjevalna komisija za Upravni odbor v predvidenem rok 30 dni od roka za oddajo vlog pripravi poročilo, ki vsebuje najmanj naslednje podatke:

- število prejetih vlog;
- seznam vlog, ki so prišle po roku, z navedbo prijavitelja in datumom ter uro prejema;
- seznam vlog, ki so bile predložene v neustrezno opremljenih ovojnicah, z navedbo prijavitelja ter navedbo pomanjkljivosti opreme ovojnice;
- število odprtih vlog;
- število vlog, za katere je bila zahtevana dopolnitev/dodatna pojasnila oz. dokazila;
- seznam vlog, ki so bile administrativno nepopolne, z navedbo prijavitelja, operacije in ugotovljenih nepopolnosti;
- seznam vlog, ki niso izpolnjevale pogojev, z navedbo prijavitelja, operacije in pogojev, ki niso izpolnjeni;
- seznam popolnih vlog, ki niso dosegle minimalnega števila točk, z navedbo prijavitelja, operacije in števila doseženih točk;
- seznam popolnih vlog, ki so dosegle minimalno število točk in so skladne s SLR, z navedbo prijavitelja, operacije, števila doseženih točk, zneska sofinanciranja ter ciljev SLR, h katerim bo operacija prispevala.

Vloge, ki presežejo minimalni prag 60 točk se predlagajo Upravnemu odboru v potrditev.

V kolikor se po končanem ocenjevanju izkaže, da skupna vrednost pričakovanega sofinanciranja operacij presega razpoložljiva sredstva, bodo sredstva razdeljena glede na višino doseženih točk – prednost pri dodelitvi sredstev bodo imele operacije z višjim številom točk.

Za izbiro operacij je pomembno, da so cilji, izvedbene aktivnosti, kazalci uspešnosti ter finančna in terminska izvedljivost operacije, jasno določeni. Zelo pomembno je, da je opis in obseg stroškov skladen z vsebino operacije. Prav tako je pomemben učinek operacije na izvajanje celotne lokalne razvojne strategije, aktivna vključenost lokalnega prebivalstva in institucij, inovativen pristop ali vsebina operacije ter trajnostna naravnost projektnih aktivnosti in rezultatov.

Odločanje Upravnega odbora

Upravni odbor za vsako operacijo odloči, ali se bo sofinancirala, pri čemer mora za veljavnost takšne odločitve glasovati najmanj polovica članov Upravnega odbora, ki niso predstavniki javnega sektorja. Upravni odbor mora biti pozoren na to, da je v času glasovanja o vseh vlogah zagotovljena sklepčnost, ki omogoča izpolnjevanje pogoja iz prejšnjega stavka.

Upravni odbor mora pri svoji odločitvi upoštevati izhodišča in cilje SLR ter zlasti kazalnike, ki morajo biti v določenem obdobju doseženi.

Kadar obseg sredstev javnega razpisa Upravnemu odboru ne omogoča potrditve vseh izglasovanih operacij, se za sofinanciranje potrdijo operacije z višjim številom doseženih točk.

Če pri takšni potrditvi operacij pride do nerazporejenih sredstev, se ta sredstva predlagajo za potrditev v prvi naslednji operaciji iz seznama operacij po doseženem številu točk. V kolikor gre v tem primeru za več operacij z enakim številom točk, se sredstva sorazmerno porazdelijo. Prijavitelji tako potrjenih operacij lahko zaradi manjšega odobrenega sofinanciranja od zaprosenega takšno sofinanciranje tudi zavrnejo in z isto operacijo kandidirajo na naslednjem razpisu. Obvestilo o možnem sofinanciranju v zmanjšanem obsegu se prijavitelju pošlje v treh delovnih dneh od odločanja Upravnega odbora. Prijavitelj se mora v roku nadaljnjih treh delovnih dni od prejema obvestila izjasniti ali bo zmanjšan obseg sofinanciranja sprejel ali ne. V kolikor ga ne sprejeme oziroma se na obvestilo ne odzove, se vloga črta iz seznama potrjenih vlog in se s sklepom zavrne. Zoper ta sklep je dovoljena pritožba.

Upravni odbor se lahko odloči, da preostanka sredstev ne razporedi in ga prenese v naslednji javni razpis. Takšno odločitev praviloma sprejme, kadar z nerazporejenimi sredstvi ni mogoče zagotoviti niti 50 % prvotno načrtovanega sofinanciranja dodatne operacije (ene ali več).

Upravni odbor pripravi seznam vseh potrjenih operacij, ki bodo predložiti v potrditev.

Vodilni partner operacije v imenu LAS predloži v potrditev organu, pristojnemu za končno odobritev operacije, in sicer ARSKTRP oziroma MGRT. Seznam potrjenih operacij skupaj z obvestilom o predložitvi pristojnim organom objavi na spletni strani LAS. O objavi na spletni strani po e-pošti obvesti vse prijavitelje na seznamu. V kolikor prijavitelj nima e-pošte, obvestilo skupaj s seznamom pošlje z navadno pošto.

Pristojnost v postopku

Vsa obvestila v postopku javnega poziva, pozive za dopolnitve, za dodatna pojasnila in dokazila za LAS izdaja vodilni partner in podpisuje zakoniti zastopnik vodilnega partnerja ali od njega pooblaščen oseba. Vse sklepe in odločbe v postopku javnega poziva (razen drugostopenjskih odločitev v pritožbenem postopku) za LAS izdaja Upravni odbor LAS in podpisuje predsednik LAS.

Pritožbeni organi so opredeljeni s Pravilnikom o postopku izvedbe javnih pozivov pri LAS Ovtar Slovenskih goric. Prvostopenjski pritožbeni organ je Upravni odbor, drugostopenjski pa Skupščina.

7. PRIPRAVA VLOGE

Vloga se pripravi na obrazcih dokumentacije za javni poziv, tako, da se obrazci izpolnijo v vseh zahtevanih točkah in ustrezno potrdijo. Slednje pomeni, da obrazec podpiše zakoniti zastopnik pravne osebe **ali fizična oseba, ki je vlagatelj** in obrazce žigosa (v kolikor posluje z žigom). Obrazcem prijavitelj priloži vse potrebne priloge zahtevane v dokumentaciji javnega poziva.

Vloga se vloga pisno in v elektronski obliki na obrazcu. Elektronska različica vloge (oddana na zgoščenki ali USB ključu) mora biti enaka vlogi v papirnati obliki. V kolikor ni enaka, se upošteva vloga oddana v papirni obliki.

Sestavni deli vloge morajo biti speti ali vloženi v mapo po vrstnem redu kot izhaja iz dokumentacije za javni poziv.

Ovojnica vloge mora vsebovati vse obvezne sestavine, kot je razvidno iz obrazca za opremo ovojnice, ki je sestavi del dokumentacije javnega poziva. Prijavitelji lahko na ovojnico nalepijo izpolnjen obrazec za opremo ovojnice.

Vloga mora biti napisana v slovenskem jeziku, finančni izračuni pa morajo biti v evrih (EUR), na najmanj dve decimalni mesti natančno.

8. DOKUMENTACIJA JAVNEGA POZIVA IN DODATNE INFORMACIJE

Dokumentacija javnega poziva vsebuje:

- javni poziv,
- navodila za pripravo vloge,
- akte, ki opredeljujejo upravičenost stroškov:
 - ⇒ *Pravilnik o katalogu stroškov in najvišjih priznanih vrednosti (Uradni list RS, št. 7/16 in 38/16) ter Pravilnik o seznamu kmetijske in gozdarske mehanizacije ter katalogu stroškov kmetijske in gozdarske mehanizacije (Uradni list RS, št. 7/16)/*
 - ⇒ *Navodila organa upravljanja o upravičenih stroških za sredstva evropske kohezijske politike v programskem obdobju 2014–2020),*
- obrazce vloge za prijavo operacije,
- obrazec za opremo ovojnice.

Razpisna dokumentacija je dosegljiva na spletni strani www.lasovtar.si

Dodatne informacije o javnem pozivu LAS daje vodilni partner LAS, in sicer:

- po telefonu: [urnik-npr. med ponedeljkom in petkom med 9 in 15 uro],
- po elektronski pošti: [naslov],
- osebno po predhodnem dogovoru.

Kontaktne osebe so: [imena].

Delavnica za pripravo operacij in vlog na javni poziv bo [datum, ura, kraj].

Priloga 4: Pogodba z vodilnim partnerjem LAS

LAS OVTAR SLOVENSКИH GORIC, ustanovljena na podlagi *Pogodbe o ustanovitvi lokalnega partnerstva LAS Ovtar Slovenskih goric*, z dne 13. 1. 2016, ki jo pri sklepanju te pogodbe zastopa predsednik Mitja HORVAT (v nadaljevanju **LAS**)

in

RAZVOJNA AGENCIJA SLOVENSKE GORICE, d.o.o., Trg osvoboditve 9, 2230 Lenart v Slov. goricah, davčna številka: SI 89110528, matična številka: 2333813000, ki jo zastopa direktorica Tanja VINTAR (v nadaljevanju **vodilni partner**),

sklejata v Lenartu v Slovenskih goricah, dne 29. 1. 2016, sledečo:

POGODBO O NALOGAH VODILNEGA PARTNERJA PRI LOKALNEM PARTNERSTVU LAS OVTAR SLOVENSКИH GORIC

I. SPLOŠNE DOLOČBE

1. (uvodne ugotovitve)

- 1.1. Stranki pogodbe uvodoma ugotavljata in si vzajemno priznavata:
 - da je LAS ustanovljena v obliki *Lokalne akcijske skupine* v smislu pogodbenega partnerstva javnih in zasebnih subjektov, kot ga opredeljuje *Uredba o izvajanju lokalnega razvoja, ki ga vodi skupnost, v programskem obdobju 2014-2020* (Uradni list RS št. 42/15), ki bo pripravila in izvajala *Strategijo lokalnega razvoja na območjih občin Benedikt, Cerkevjak, Duplek, Lenart, Pesnica, Sveta Ana, Sveta Trojica v Slovenskih goricah, Sveti Andraž v Slovenskih goricah, Sveti Jurij v Slovenskih goricah in Šentilj* (v nadaljevanju območje LAS) v obdobju od 13. 1. 2016 do 31. 12. 2022 oz. od sklenitve pogodbenega partnerstva do konca izvajanja programskega obdobja 2014-2020;
 - da LAS ni pravna oseba in da za svoje delovanje potrebuje *vodilnega partnerja*, ki jo bo zastopal v upravnih in finančnih zadevah in opravljal za njo druge naloge, potrebne za dosego namena LAS;
 - da je RAZVOJNA AGENCIJA SLOVENSKE GORICE, d.o.o. izkazala, da je kadrovsko, finančno in upravno sposobna voditi LAS in njegovo operativno delovanje in
 - da Skupščina LAS na svoji ustanovni skupščini 13. 1. 2016 za vodilnega partnerja izbrala in potrdila družbo RAZVOJNA AGENCIJA SLOVENSKE GORICE, d.o.o. (v nadaljevanju vodilni partner) kot vodilnega partnerja pogodbenega partnerstva.
- 1.2. Stranki pogodbe s to pogodbo vzpostavljata pogodbeno partnerstvo in v njej urejata obseg nalog, ki jih bo vodilni partner izvajal za LAS, in njihovo finančno ovrednotenje.
- 1.3. Vodilni partner izvaja naloge za LAS v skladu z *Uredbo o izvajanju lokalnega razvoja, ki ga vodi skupnost, v programskem obdobju 2014-2020* in drugimi predpisi, ki zavezujejo LAS ali vodilnega partnerja. V kolikor je ta pogodba v kakšnem delu v nasprotju s temi predpisi ali če to postane zaradi spremembe predpisa, se v tem delu neposredno uporablja predpis.

II. NALOGE IN POLOŽAJ VODILNEGA PARTNERJA

2. (naloge vodilnega partnerja)

- 2.1. Vodilni partner zastopa LAS v upravnih in finančnih zadevah ter opravlja sledeče naloge v zvezi z delovanjem LAS:
 - organizira delovanje LAS in skrbi za dokumentacijo LAS,
 - nudi organom LAS prostorsko, logistično, administrativno in tehnično podporo, ki jo ti potrebujejo za svoje delovanje,

- na svojem poslovnem naslovu gostuje poslovni naslov LAS, tako da zagotavlja naslov za sprejem pošte za LAS in tudi sprejema pošto za LAS,
 - zagotavlja varen elektronski predal za prejem elektronske pošte za LAS in kvalificirano elektronsko potrdilo za oddajo vlog in zahtevkov,
 - zagotavlja ločen transakcijski račun za LAS in ga upravlja,
 - informira člane LAS o svojem delu,
 - pripravi letno poročilo o delu in finančno poročilo LAS in ju da v sprejem Upravnemu odboru,
 - predlaga letni načrt aktivnosti LAS in ga da v sprejem Upravnemu odboru,
 - zagotavlja in upravlja spletno stran LAS, na kateri objavlja splošne akte in dokumente LAS, javne pozive LAS, rezultate javnih pozivov z informacijami o sofinanciranih projektih in druge informacije, namenjene večji informiranosti pogodbenih partnerjev, upravičencev in druge zainteresirane javnosti,
 - zagotavlja javnost delovanja LAS in opravlja dejavnosti stikov z javnostjo.
- 2.2. Vodilni partner opravlja sledeče naloge v zvezi s Strategijo lokalnega razvoja:
- sodeluje pri pripravi Strategije lokalnega razvoja in jo promovira,
 - izvaja informiranje, animacijo in motivacijo prebivalcev ter drugih subjektov in jih spodbuja k sodelovanju na javnih pozivih LAS in k drugim oblikam sodelovanja pri izvajanju Strategije lokalnega razvoja,
 - zagotavlja vse potrebne informacije, potrebne za omogočanje spremljanja in vrednotenja Strategije lokalnega razvoja,
 - nadzoruje izvajanje Strategije lokalnega razvoja,
 - predlaga Upravnemu odboru spremembo Strategije lokalnega razvoja, če oceni, da je to potrebno,
 - do 31. marca za preteklo leto pripravi letno poročilo o izvajanju Strategije lokalnega razvoja, kjer navede tudi podatke o doseganju ciljev strategije in o izpolnjevanju obveznosti za preteklo leto in ga posreduje pristojnemu skladu oziroma organu in
 - pripravlja letne načrte aktivnosti za potrebe pridobivanja sredstev za delovanje LAS in za animacijo in jih pravočasno posreduje pristojnemu organu oziroma skladu.
- 2.3. Vodilni partner opravlja sledeče naloge v zvezi z javnimi pozivi LAS:
- upoštevajoč splošne akte LAS pripravi javne pozive LAS,
 - objavlja javne pozive LAS na spletni strani LAS ter o tem po potrebi obvešča tudi v medijih,
 - skrbi za tekočo izvajanje postopkov izbora projektov, kar zajema tudi potrebno prostorsko, administrativno in strokovno podporo Ocenjevalni komisiji, če jo ta zahteva in
 - preko vzpostavljenih aplikacij relevantnih skladov predloži izbrane projekte v potrditev ustreznemu skladu.
- 2.4. Vodilni partner opravlja sledeče naloge v zvezi z izvajanjem projektov na območju LAS:
- skrbi za krepitev lokalnih akterjev za razvoj in izvajanje operacij, vključno z izvajanjem strokovnega svetovanja in nudenja druge podpore pri pripravi, upravljanju in vodenju projektov,
 - zbira projektne ideje, ki jih predlagajo člani LAS in drugi subjekti iz območja LAS, ter jih usmerja k ciljem strategije lokalnega razvoja,
 - pripravlja in vodi projekte LAS povezane s sodelovanjem LAS z drugimi Lokalnimi akcijskimi skupinami in skupne projekte po dogovoru s člani LAS,
 - spremlja izvajanje projektov, ki so bili izbrani na javnih pozivih LAS, kar zajema tudi spremljanje mejnikov in ciljev projektov, izvajanje nadzora nad izvedbo in financiranjem projektov in spremljanje uresničevanja kazalnikov projektov,
 - informira izvajalce projektov o njihovih pravicah in obveznostih,

- pred posredovanjem zahtevkov ustreznemu skladu za povračilo stroškov preveri, če so upoštevana pravila označevanje, upravičenost stroškov in skladnost s Strategijo lokalnega razvoja ter operativnimi programi.
- 2.5. Vodilni partner opravlja tudi sledeče druge naloge:
- sodeluje z drugimi Lokalnimi akcijskimi skupinami,
 - sodeluje z državnimi organi, revizijskimi in nadzornimi organi,
 - pripravi seznam nalog iz točke 2.9.,
 - opravlja druge naloge, določene v splošnih aktih LAS ali s sklepi organov LAS, ki so povezane z izvajanjem nalog po tej pogodbi ali z doseganjem namena LAS in
 - opravlja druge naloge, ki se lahko naknadno določijo z dodatkom k tej pogodbi, ki postane njen sestavni del.
- 2.6. Vodilni partner ne sme opravljati tistih nalog za LAS, s katerimi bi povzročil navzkrižje interesov. V kolikor vodilni partner ugotovi, da bi na podlagi te pogodbe moral opraviti določen posel ali dejanje, s katerim bi povzročil navzkrižje interesov, takšnega dejanja ali posla ne opravi in o tem nemudoma obvesti Predsednika.
- 2.7. Vodilni partner opravlja naloge po tej pogodbo v skladu s predpisi, z navodili in smernicami financerjev LAS, s skrbnostjo dobrega gospodarja, po pravilih stroke, po običajih in v predpisanih rokih. Vodilni partner izvaja naloge po tej pogodbi v najboljšem interesu LAS.
- 2.8. Vodilni partner nalog po tej pogodbi ne bo dal v izvrševanje svojemu podizvajalcu ali tretji osebi brez vnaprejšnjega soglasja LAS.
- 2.9. Konkretno aktivnosti vodilnega partnerja v posameznem koledarskem letu se lahko določijo z letnim načrtom aktivnosti LAS, ki ga potrdi Skupščina LAS in ki je za vodilnega partnerja zavezujoč.

3. (preglednost delovanja vodilnega partnerja in izogibanje navzkrižja interesov)

- 3.1. Vodilni partner deluje pregledno in loči opravljanje nalog po tej pogodbi od ostalih svojih dejavnosti. Vodilni partner zagotavlja preglednost vseh postopkov, ki jih opravlja v zvezi s to pogodbo.
- 3.2. Vodilni partner zagotavlja ločen računovodski sistem ali ustrezne računovodske kode za vse transakcije, opravljene v okviru transakcijskega računa za LAS.
- 3.3. Vodilni partner zagotavlja preglednost delovanja LAS ter sledljivost in nadzor nad zakonito porabo javnih sredstev.
- 3.4. Vodilni partner omogoča Nadzornemu odboru LAS dostop do vseh listin in podatkov v zvezi z LAS, ki jih ta potrebuje za opravljanje svojega dela.

4. Usposobljenost vodilnega partnerja

- 4.1. Vodilni partner mora biti ves čas trajanja te pogodbe kadrovske, finančno in upravno sposoben voditi LAS in izvajati naloge po tej pogodbi.
- 4.2. Vodilni partner za potrebe izvajanja nalog po tej pogodbi zagotavlja kadrovske kapacitete v obsegu vsaj dveh zaposlitev za polni delovni čas, oz. ustrezno manj, če finančni viri ne bodo omogočali takšnega obsega zaposlitev in bodo pristojni državni organi s takšno omejitvijo soglašali.
- 4.3. Vodilni partner zagotavlja zadostne lastne finančne vire, da lahko nemoteno opravlja in financira naloge po tej pogodbi med posameznimi povračili stroškov v skladu s to pogodbo.
- 4.4. Vodilni partner razpolaga z ustreznimi poslovnimi prostori in opremo na svojem sedežu ter zagotavlja ustrezno usposobljenost kadrov za izvajanje nalog po tej pogodbi.
- 4.5. V primeru, da vodilni partner ugotovi, da ni ustrezno usposobljen, o tem nemudoma obvesti Predsednika LAS.

5. Pogodbena obdelava osebnih podatkov

- 5.1. Vodilni partner sme v okviru opravljanja nalog po tej pogodbi za LAS obdelovati osebne podatke le v okviru, ki je potreben za izvedbo teh nalog, in jih ne sme obdelovati za noben drug namen.
- 5.2. Vodilni partner osebne podatke shranjuje izključno na svojem sedežu in dostop do njih omogoči samo tistim svojim sodelavcem, ki so pooblaščen za opravljanje nalog po tej pogodbi. Osebne podatke shranjene v elektronski obliki varuje tudi s sistemom gesel, ki omogočajo dostop le pooblaščenim sodelavcem, osebne podatke na fizičnih (papirnatih) nosilcih pa shranjuje v varovanih prostorih, ki se v odsotnosti pooblaščenega sodelavca zaklepajo.
- 5.3. Pri prenosu osebnih podatkov preko telekomunikacijskih sredstev vodilni partner uporablja sistem, ki nepooblaščenim osebam onemogoča vpogled v podatke.
- 5.4. Na zahtevo LAS vodilni partner nemudoma vrne vse osebne podatke, ki jih je prejel za potrebe izvajanja nalog po tej pogodbi, morebitne kopije podatkov pa v tem primeru uniči ali izbriše.

6. Prenos avtorskih pravic

- 6.1. Vodilni partner na vseh dokumentih, gradivih in drugih avtorskih delih, ki jih izdela pri opravljanju nalog po tej pogodbi, na LAS prenese vse materialne avtorske pravice s trenutkom nastanka avtorskega dela.
- 6.2. Materialne avtorske pravice iz prejšnjega odstavka so: pravica reproduciranja, pravica javnega izvajanja, pravica javnega prenašanja, pravica javnega predvajanja s fonogrami in videogrami, pravica javnega prikazovanja, pravica radiodifuznega oddajanja, pravica radiodifuzne retransmisije, pravica sekundarnega radiodifuznega oddajanja, pravica dajanja na voljo javnosti, pravica predelave, pravica avdiovizualne priredbe, pravico distribuiranja in pravica dajanja v najem.
- 6.3. Prenos materialnih avtorskih pravic po tej točki je izključen, časovno in krajevno neomejen in vključuje pravico nadaljnega prenosa pridobljenih pravic na tretje osebe.
- 6.4. Plačilo ali nadomestilo za prenos avtorskih pravic je zajeto v plačilo po točki 7 te pogodbe.

III. PLAČILO VODILNEMU PARTNERJU ZA OPRAVLJANJE NALOG

7. Plačilo vodilnemu partnerju

- 7.1. LAS bo vodilnemu partnerju povrnila dejanske stroške, ki mu bodo nastali pri opravljanju nalog po tej pogodbi in v tem okviru upravičene stroške, kot jih določa *Uredba o izvajanju lokalnega razvoja, ki ga vodi skupnost, v programskem obdobju 2014-2020* in drugi morebitni predpisi.
- 7.2. Ocenjena vrednost vseh nalog, ki jih bo vodilni partner opravil za LAS na podlagi te pogodbe je opredeljena v višini ocenjenih virov za celotno obdobje, kot sledi:
 - Pripravljalna podpora za pripravo Strategije lokalnega razvoja znaša 20.000,00 EUR
 - Podpora za tekoče stroške in stroške animacije znaša 312.371,39 EUR
 - Članarina s strani pogodbenih partnerjev za preostale dejanske stroške, v skladu z letnim finančnim planom LAS.
- 7.3. Viri iz prejšnje točke se lahko spremenijo z dodatkom k tej pogodbi, ki postane njen sestavi del.
- 7.4. LAS vodilnemu partnerju povrne stroške na podlagi s strani vodilnega partnerja izdanega zahtevka LAS za povrnitev stroškov, ki ima rok za izplačilo najmanj 30 dni. Vodilni partner zahtevku predloži poročilo o opravljenih nalogah in specifikacijo stroškov.
- 7.5. Vodilni partner dinamiko izdajanja zahtevkov prilagaja razpoložljivim likvidnostnim sredstvom LAS. Potrebna likvidnost LAS se zagotavlja s pravočasno vzpostavljenimi terjatvami za članarino in pravočasno podanimi zahtevki za podporo iz glavnega sklada (Evropski kmetijski sklad za razvoj podeželja). V primeru dolgotrajne nelikvidnosti LAS se lahko stranki pogodbe dogovorita o ustreznem zmanjšanju obsega nalog vodilnega partnerja ali/in o časovnem zamiku načrtovanih aktivnosti.

- 7.6. Predsednik LAS lahko zavrne zahtevek ali del zahtevka vodilnega partnerja za plačilo stroškov ali zahteva vračilo že plačanih stroškov, če on ali drugi pristojni organi nadzora ugotovijo, da je vodilni partner kršil to pogodbo ali predpise v zvezi z izvajanjem te pogodbe.
- 7.7. Predsednik LAS je dolžan zahtevek vodilnega partnerja potrditi ali delno oz. v celoti zavrniti do datuma zapadlosti. Če tega ne stori se šteje, da je zahtevek potrjen in lahko vodilni partner izvede nakazilo sredstev iz transakcijskega računa LAS na svoj transakcijski račun.

IV. REŠEVANJE SPOROV

8. (mirno reševanje sporov)

- 8.1. Stranki pogodbe se zavežeta, da bosta morebitne spore, ki bi nastali v zvezi z izvajanjem te pogodbe, reševali na miren način.


V. KONČNE DOLOČBE

9. (Končne določbe)

- 9.1. Za nadzor nad izvajanjem te pogodbe sta zadolžena pri LAS Predsednik LAS in pri vodilnem partnerju direktorica.
- 9.2. Ta pogodba se sklepa za nedoločen čas, pri čemer jo lahko vsaka stranka pogodbe kadarkoli odpove z najmanj šestmesečnim odpovednim rokom. Ta pogodba preneha v primeru prenehanja LAS ali prenehanja vodilnega partnerja.
- 9.3. Ta pogodba je sklenjena v dveh izvodih, od katerih vsaka stranka pogodbe prejme en izvod.
- 9.4. Ta pogodba prične veljati, ko jo podpišeta obe stranki pogodbe.

Vodilni partner:
RAZVOJNA AGENCIJA SLOVENSKE GORICE, d.o.o.
Tanja VINTAR, direktorica

LAS:
LAS OVITAR SLOVENSКИH GORIC
Mitja HORVAT, predsednik







Priloga 5: Indikativna lista operacij sodelovanja LAS, ki bodo sofinancirane s sredstvi ESRR

/

Priloga 6: Elektronska verzija SLR